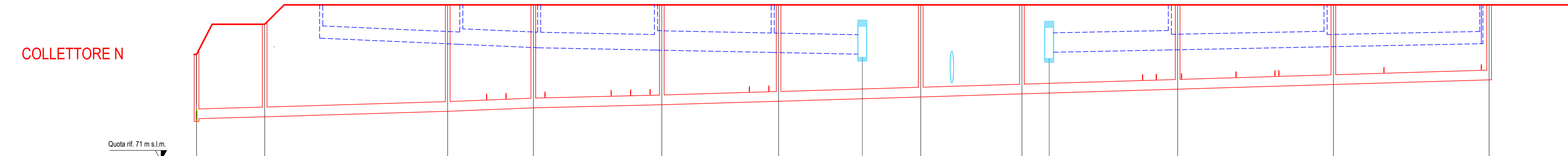
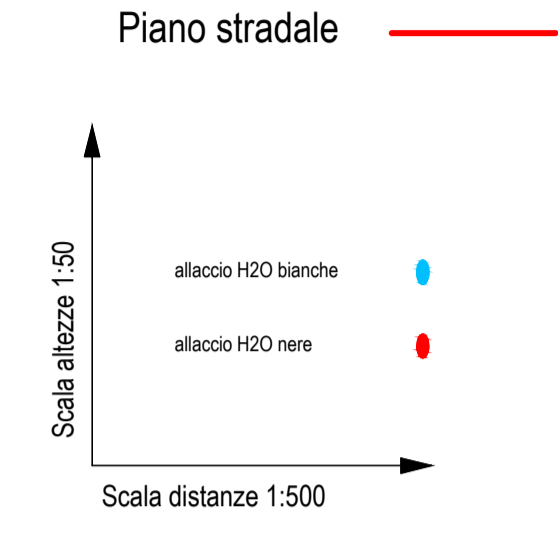


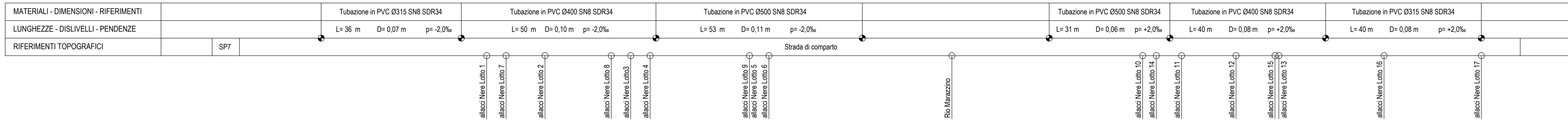
COLLETORE N



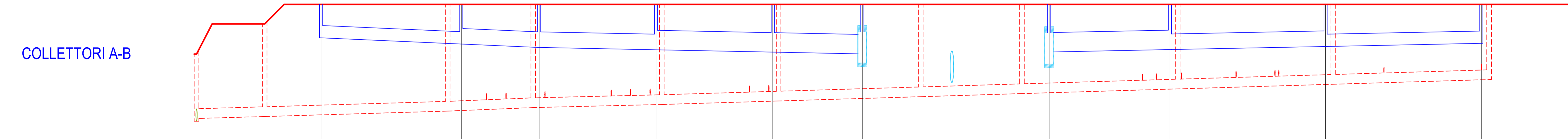
PROGETTO	COD. / DIST. PARZIALI ISPEZIONI		17.50		47.00		22.00		33.00		30.00		36.50		26.00		40.00		40.00		40.00			
	DIST. PROGRESSIVE ISPEZIONI		0.00		17.50		64.50		86.50		119.50		149.50		186.00		212.00		252.00		292.00		332.00	
	QUOTE PIANO FINITO PROGETTO		73.70		74.50		75.00		75.00		75.00		75.00		75.00		75.00		75.00		75.00		75.00	
	QUOTE FONDO TUBO		72.00 72.07		72.12		72.26		72.33		72.43		72.52		72.63		72.71		72.83		72.96		73.07	



NB. In fase di PdC delle OO.UU. dovranno essere valutate le interferenze con le altre reti dei sottoservizi previste



COLLETTORI A-B



PROGETTO	COD. / DIST. PARZIALI ISPEZIONI		36.00		20.00		30.00		30.00		23.00		31.00		40.00		40.00		40.00	
	DIST. PROGRESSIVE ISPEZIONI		146.00		110.00		90.00		60.00		30.00		0.00		40.00		80.00		120.00	
	QUOTE PIANO FINITO PROGETTO		74.00		74.00		74.00		74.00		74.00		74.00		74.00		74.00		74.00	
	QUOTE FONDO TUBO		74.07		74.00		73.98 73.99		73.83		73.77		73.61 73.62		73.44		73.32		74.00	



Comune di Gragnano Trebbiese
ACCORDO OPERATIVO N. 12



Committente: Immobiliare Il Pilastro S.r.l.
Scala 1:500/1:50

18. Profili longitudinali fognature

Progetto urbanistico ed edilizio
Alex Massari
Fabio Ceci
con Beatrice Salati, Elisa Cantone
Progetto delle reti infrastrutturali e studi idraulici
Stefano Terzi
Analisi del clima acustico
Daniele Bertoli
Relazione geologica e geotecnica
Adriano Baldini (GeoTest srl)
Rilievo pianaltimetrico generale
Stefano Garbi