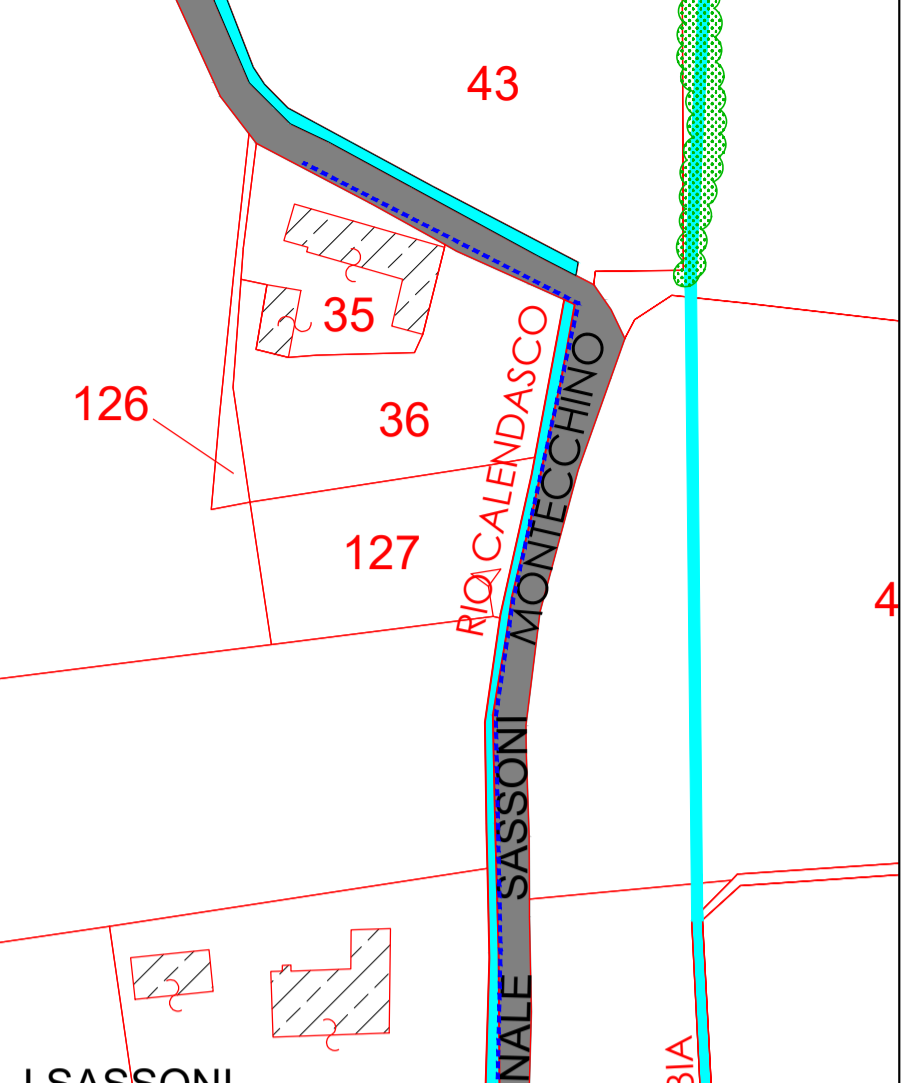
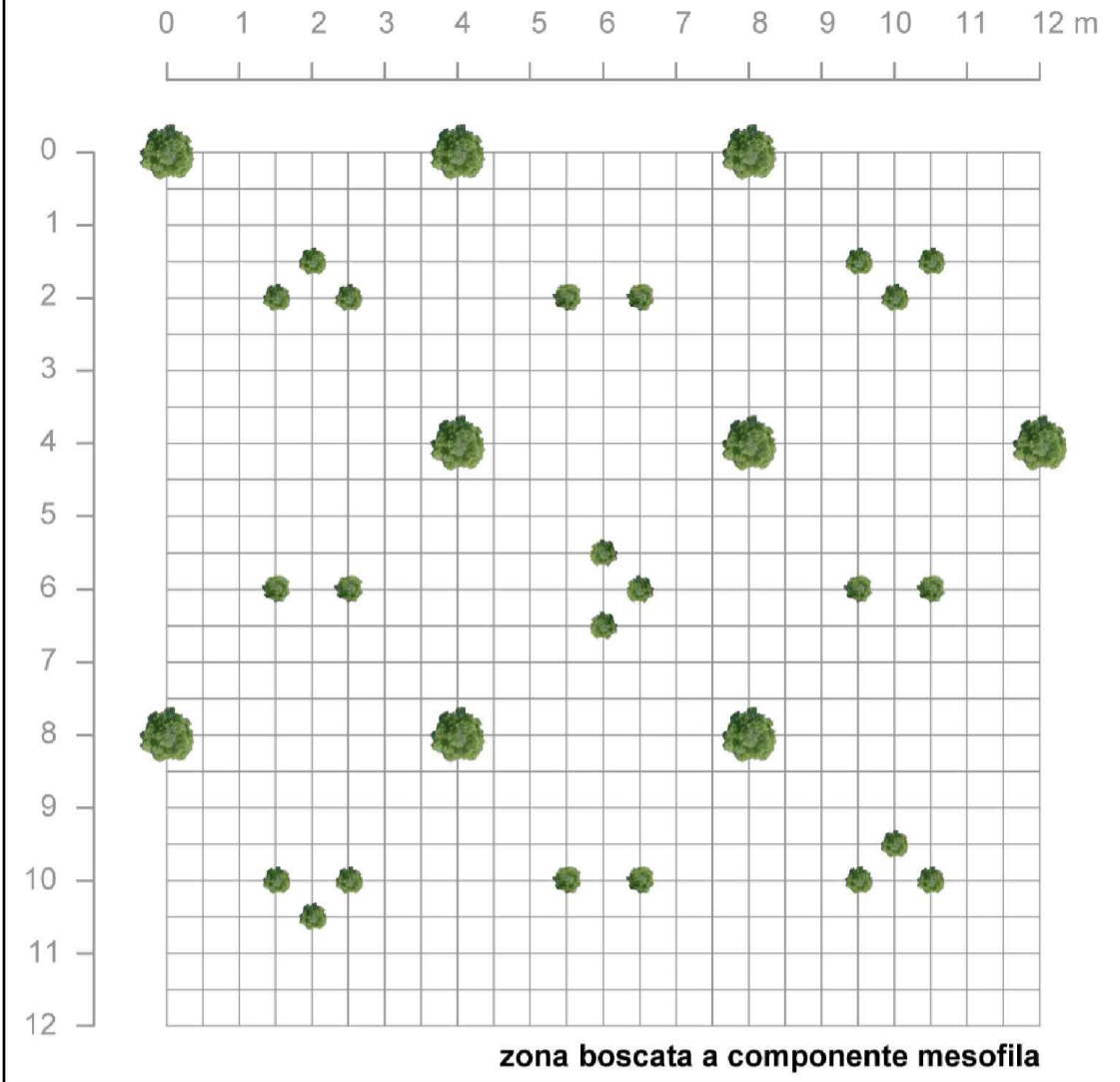
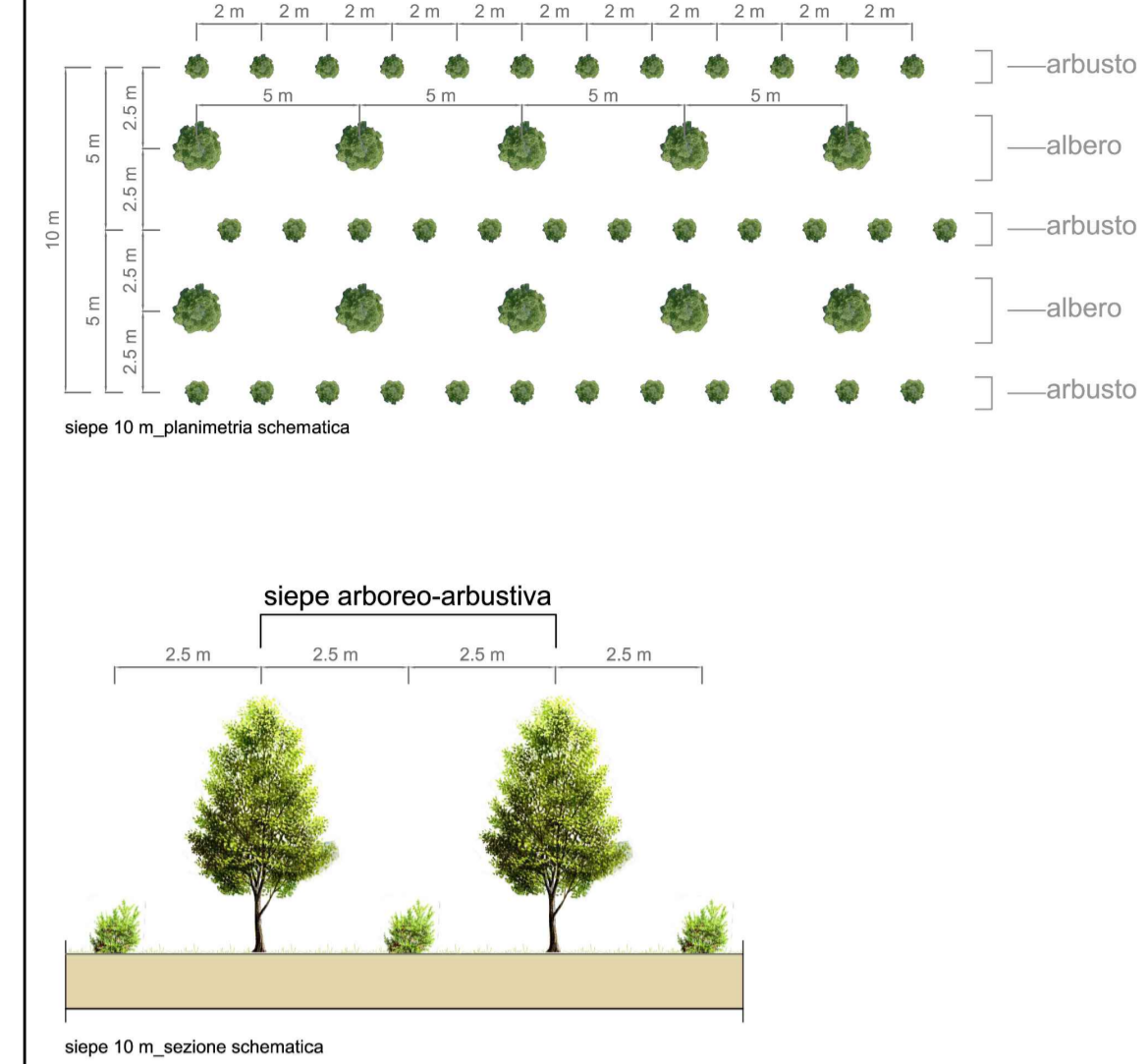


LEGENDA:

- Polo PIAE n°10 "I Sassoni"
- U Comparto estrattivo "U"
- Elementi topografici:
 - 78.72 Quote in m s.l.m.
 - 161 Particelle catastali
- Rete Consorzio Bonifica di Piacenza:
 - Rete di adduzione primaria
 - Rete di distribuzione secondaria
- Vegetazione esistente:
 - Filari arboreo-arbustivi esistenti
- Infrastrutture:
 - Strade ad uso pubblico
 - Linea elettrica MT
 - Linea telefonica
 - Tracciato Acquedotto Comunale
- Recuperi ambientali previsti:
 - Superficie recuperata all'uso agricolo
 - Siepe 10 m
 - Nucleo boscato mesofilo

L'ubicazione dei recuperi naturalistici è da ritenersi indicativa e sarà meglio definita in fase di Progetto Definitivo in riferimento alle necessità agronomiche dei fondi agricoli in questione



Polo P.I.A.E. n° 10 "I Sassoni"

VIA 2022
VALUTAZIONE DI IMPATTO AMBIENTALE
Relazione Paesaggistica
Integrazione a seguito nota Soprintendenza Archeologica Belle Arti e Paesaggio per le province di Parma e Piacenza, Prot. n°10348 del 08/11/2022

Progetto:
studio Lusignani
via Arata 18-20, 29122 Piacenza
tel. e fax 0523.454120
e.mail: glusig@tin.it

Stefano Lusignani

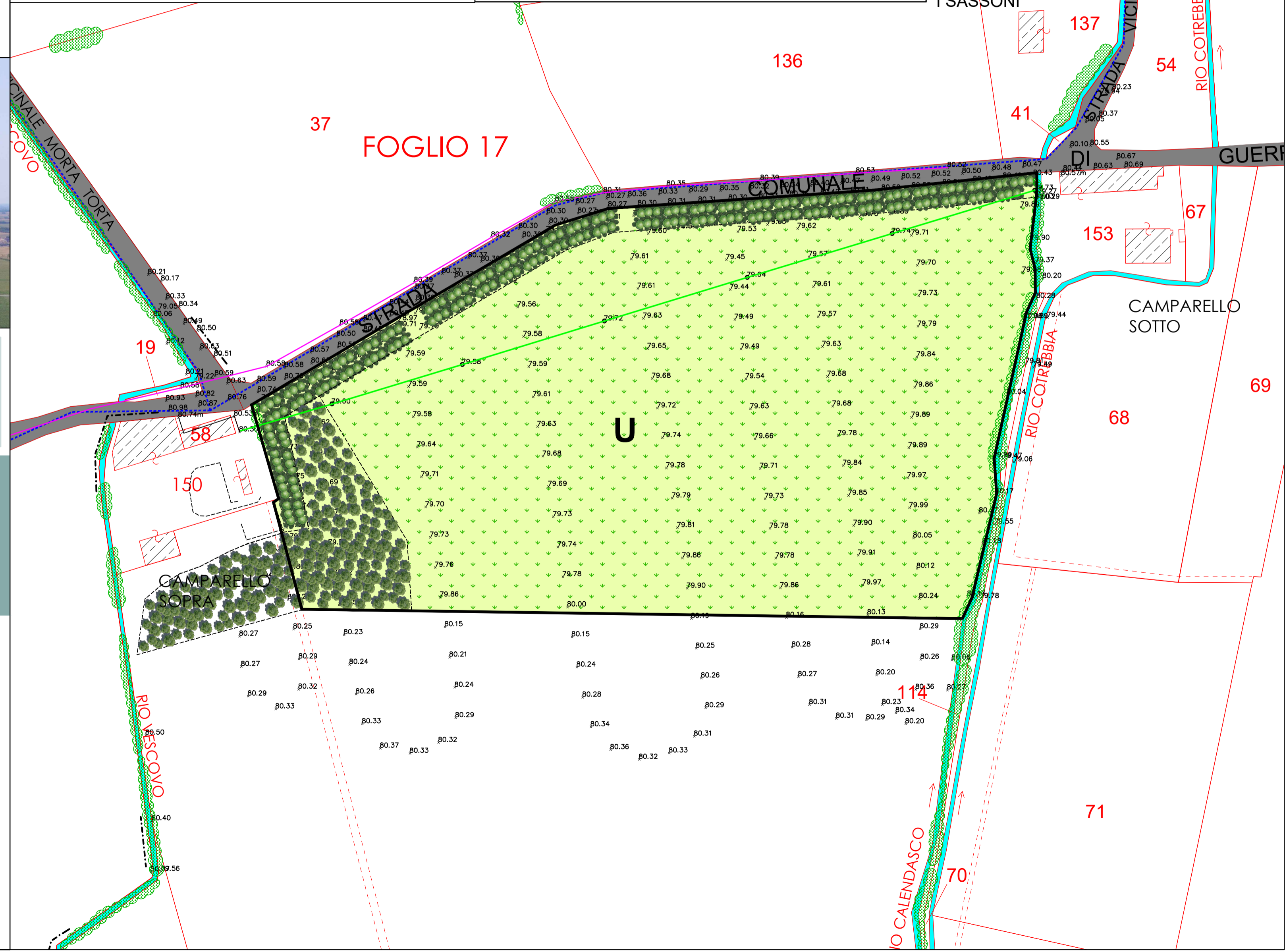
Stampa: *[Signature]*

Prof. Agr. STEFANO REPETTI
N. 181

Tavola P10.2
Comparto U - Recupero ambientale

Novembre 2022

scala 1:1.000



I diritti di proprietà, diffusione e riproduzione sono riservati in conformità alle leggi vigenti.