

LEGENDA:

Polo PIAE n°10 "I Sassoni"

Sub-Comparto estrattivo "Q3"

Elementi topografici:  
 Quote in m s.l.m.

Particelle catastali

Infrastrutture:

Strade ad uso pubblico

Linea elettrica MT

Linea telefonica

Tracciato Acquedotto Comunale

Vegetazione esistente:

Filari arboreo-arbustivi esistenti

Rete Consorzio Bonifica di Piacenza:

Rete di adduzione primaria

Rete di distribuzione secondaria

Recuperi ambientali previsti:

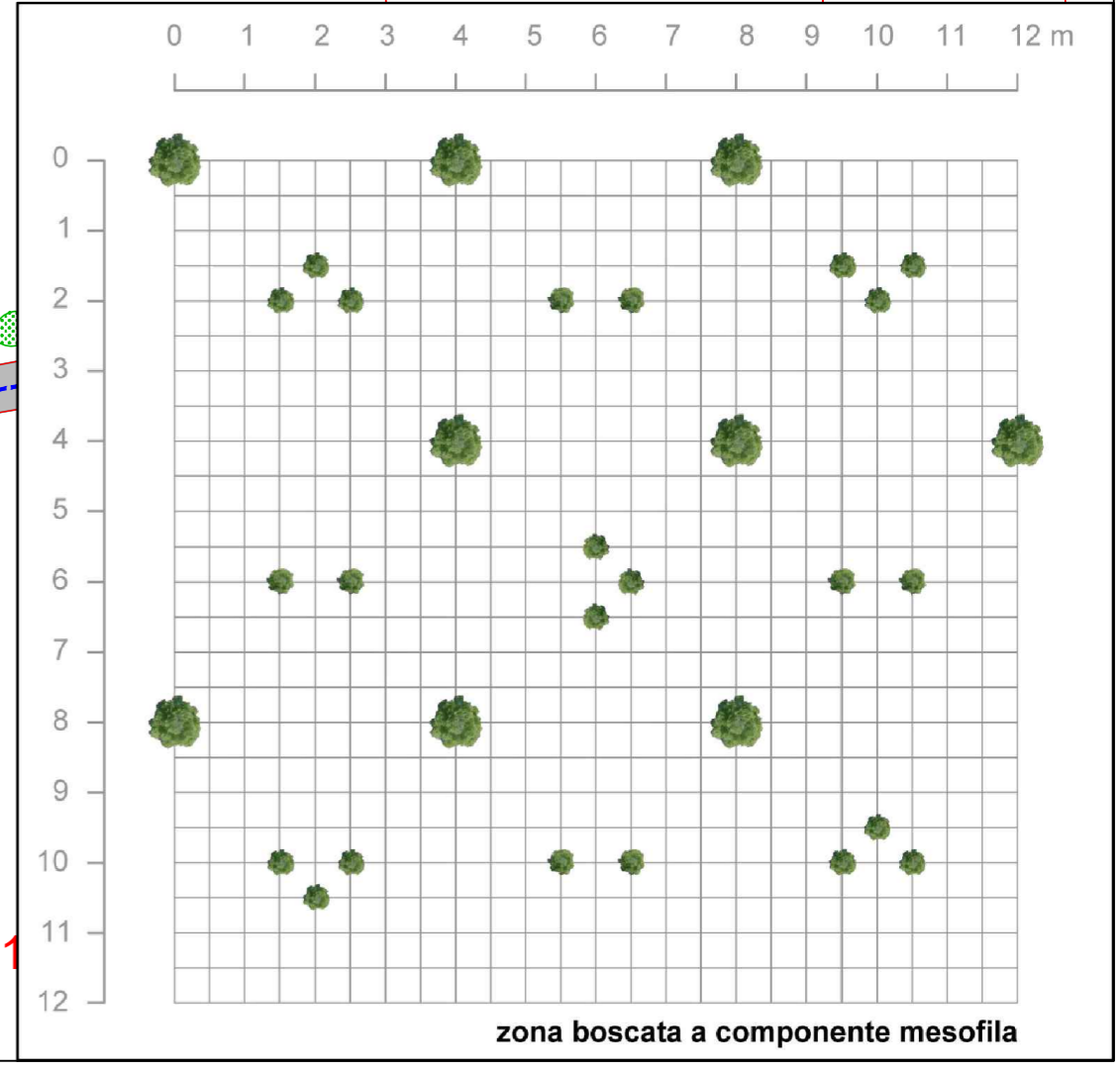
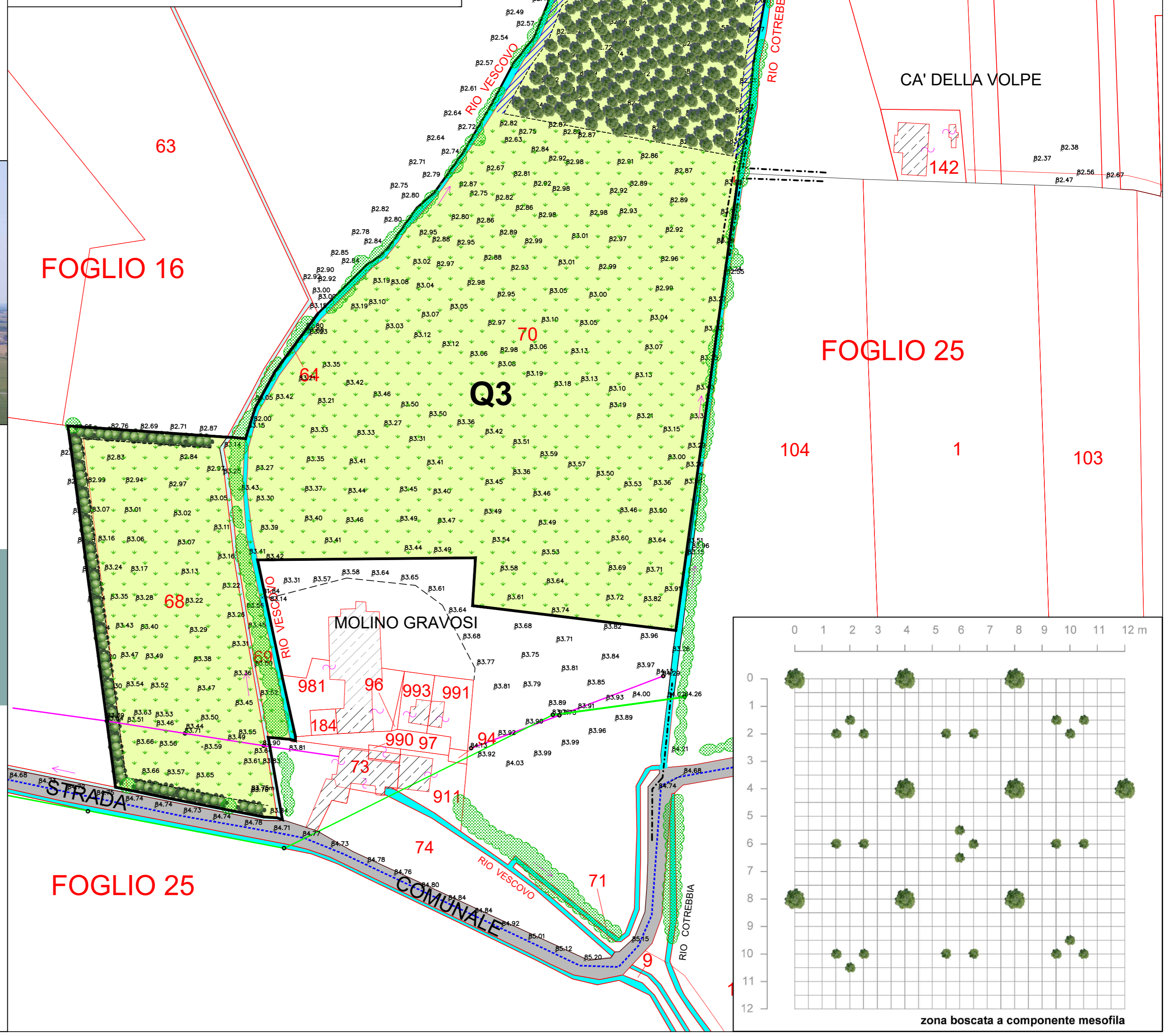
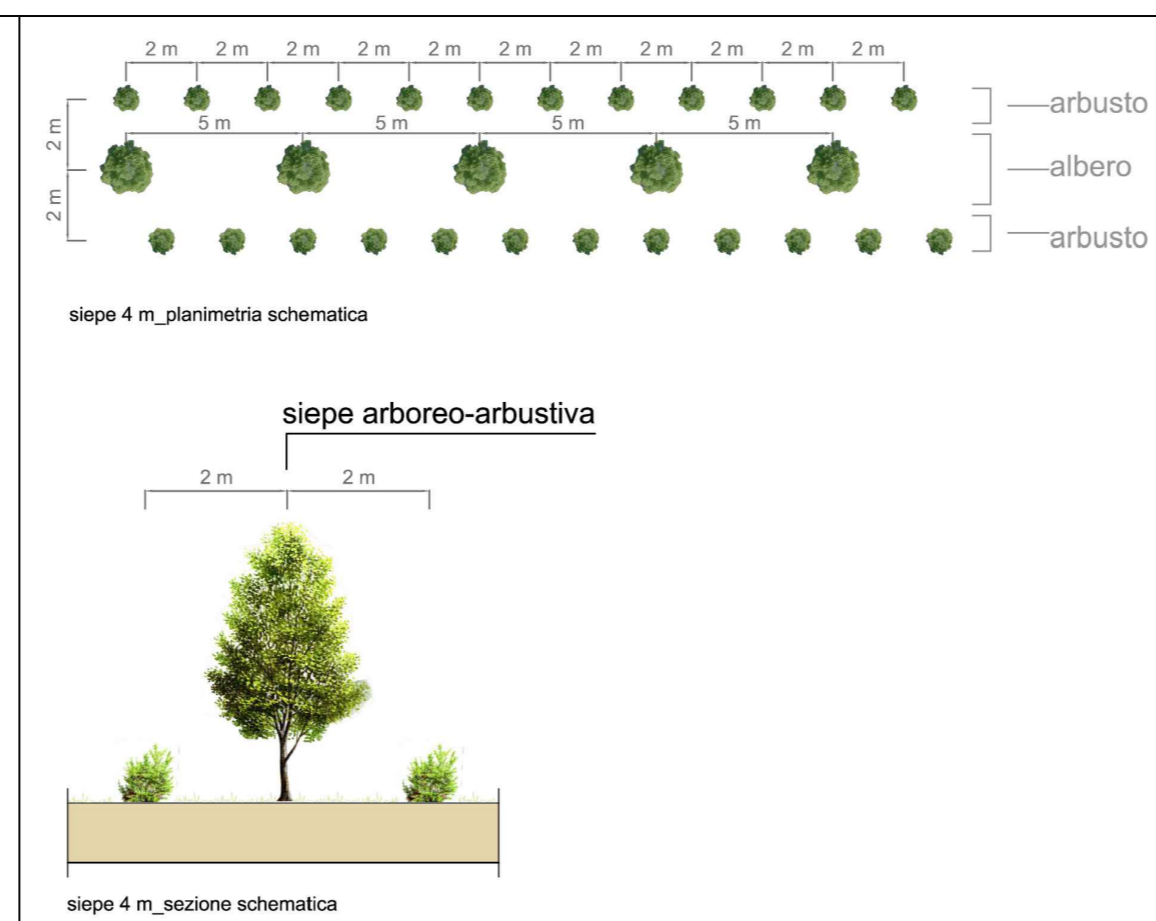
Superficie recuperata all'uso agricolo

Siepe 4 m

Nucleo boscato mesofilo

Fascia per manutenzione Rio Vescovo e Rio Cotrebbia (3m)


L'ubicazione dei recuperi naturalistici è da ritenersi indicativa e sarà meglio definita in fase di Progetto Definitivo in riferimento alle necessità agronomiche dei fondi agricoli in questione



Comune di Gragnano Trebbiense  
Provincia di Piacenza

Polo P.I.A.E. n° 10 "I Sassoni"

VIA 2022  
VALUTAZIONE DI IMPATTO AMBIENTALE  
Relazione Paesaggistica  
Integrazione a seguito nota Soprintendenza Archeologica Belle Arti e Paesaggio  
per le province di Parma e Piacenza, Prof. n°10348 del 08/11/2022



Progetto:  
**studio Lusignani**  
via Arata 18-20, 29122 Piacenza  
tel. e fax 0523.454120  
e.mail: glusig@tin.it

Tavola P6.2  
Sub-Comparto Q3 - Recupero ambientale

Novembre 2022

scala 1:1.000



I diritti di proprietà, diffusione e riproduzione sono riservati in conformità alle leggi vigenti.

Gragnano Trebbiense prot. n. 0010831 del 18-11-2022 in arrivo