

LEGENDA:

Polo PIAE n°10 "I Sassoni"

Comparto estrattivo "B"

Limite confine demaniale

Elementi topografici:

Quote in m s.l.m.

Particelle catastali

Traccia di sezione

Infrastrutture:

Strade ad uso pubblico

Filari arboreo-arbustivi / Nuclei boscati esistenti

Fasce di rispetto:

Fasce di rispetto non derogabili:
- da Demanio dello Stato
- da difesa spondale


Fasce di rispetto derogabili
in base all'art 104 DPR 128/59:
- da Demanio dello Stato
- da difesa spondale

Comune di Gragnano Trebbiese
Provincia di Piacenza

Polo P.I.A.E. n° 10 "I Sassoni"

VIA 2022

VALUTAZIONE DI IMPATTO AMBIENTALE



Collaboratore Geometri
della Provincia di Piacenza
N. 1653
SIANCHI STEFANO

Progetto:
studio Lusignani
via Arata 18-20, 29122 Piacenza
tel. e fax 0523.454120
e.mail: glusig@tin.it

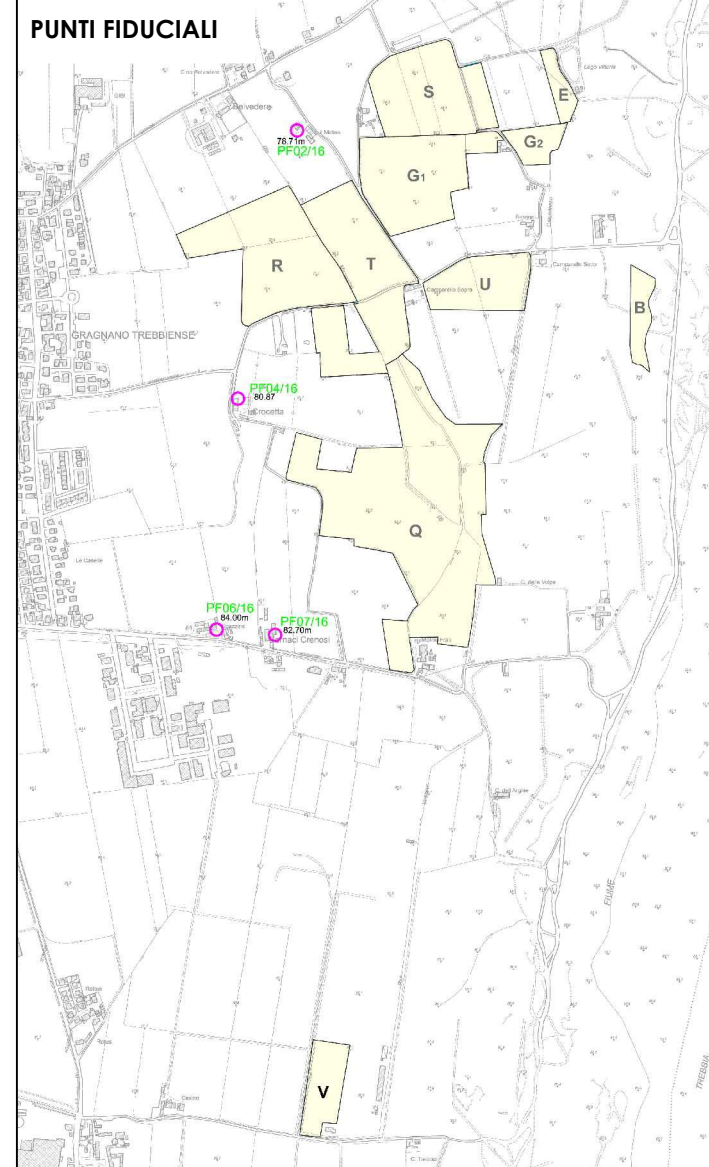
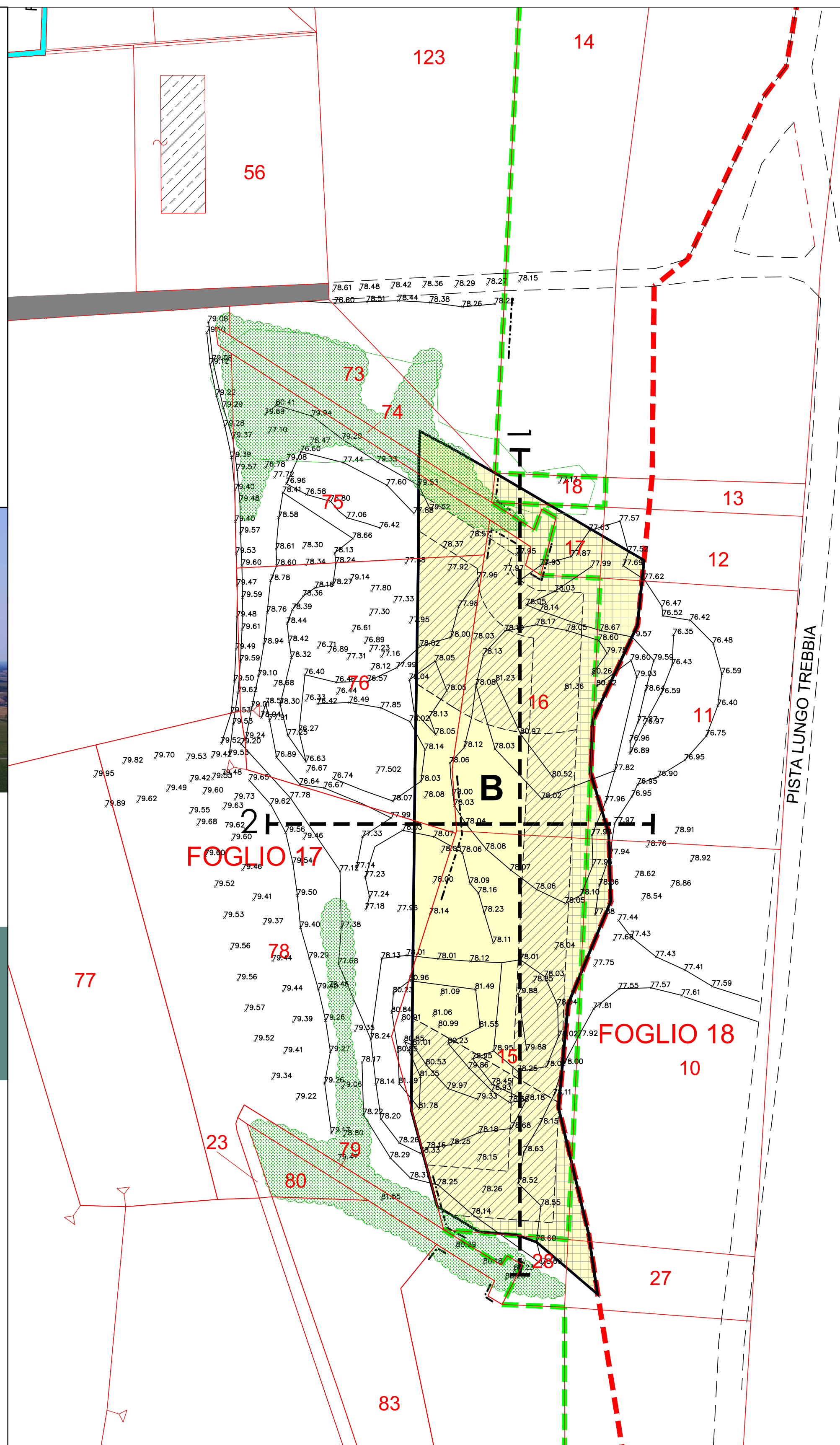
Tavola P1.1
Comparto B - Rilievo Quotato

Maggio 2022

scala 1:1.000



I diritti di proprietà, diffusione e riproduzione sono riservati in conformità alle leggi vigenti.



SCHEMA INDICATIVO DI COLTIVAZIONE

- ANNUALITA'
- DIREZIONE DI AVANZAMENTO
- PUNTO DI ACCESSO ALLA CAVA REGOLAMENTATO
- DIREZIONE DI ALLONTANAMENTO DEL MATERIALE ESTRATTO
- UBICAZIONE PIEZOMETRI
- UBICAZIONE BARRIERE IN TERRENO AGRARIO PER LA MITIGAZIONE DEGLI IMPATTI ACUSTICI E VISIVI

