

LEGENDA:

Polo PIAE n°10 "I Sassoni"

Comparto estrattivo "E"

Elementi topografici:

Quote in m s.l.m.

Particelle catastali

Traccia di sezione

Infrastrutture:

Strade ad uso pubblico

Linea elettrica MT

Fasce di rispetto:

Fasce di rispetto non derogabili:
- da Strada Vicinale
- da sostegni elettrica
- da Rio Cotrebbia
- da confinanti

Fasce di rispetto derogabili
in base all'art 104 DPR 128/59:
- da Strada Vicinale
- da sostegni elettrica
- da Rio Cotrebbia
- da Rio Marazzino

Rete Consorzio Bonifica di Piacenza:

Rete di adduzione primaria

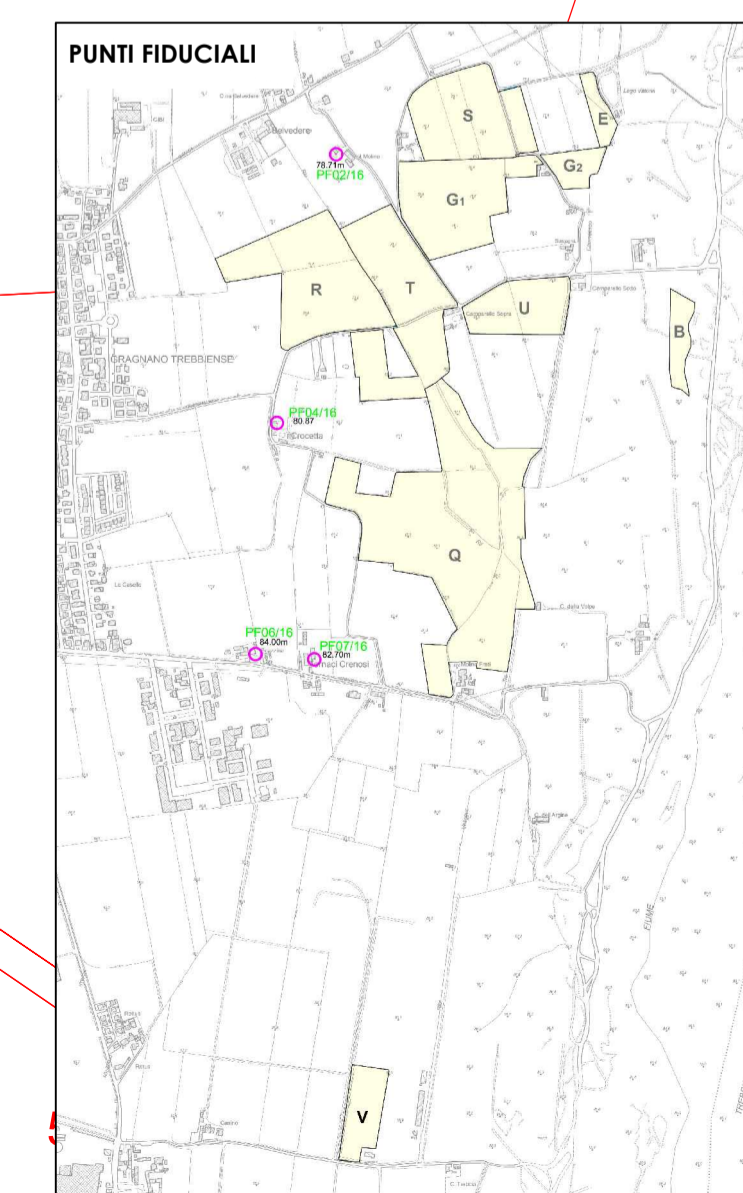
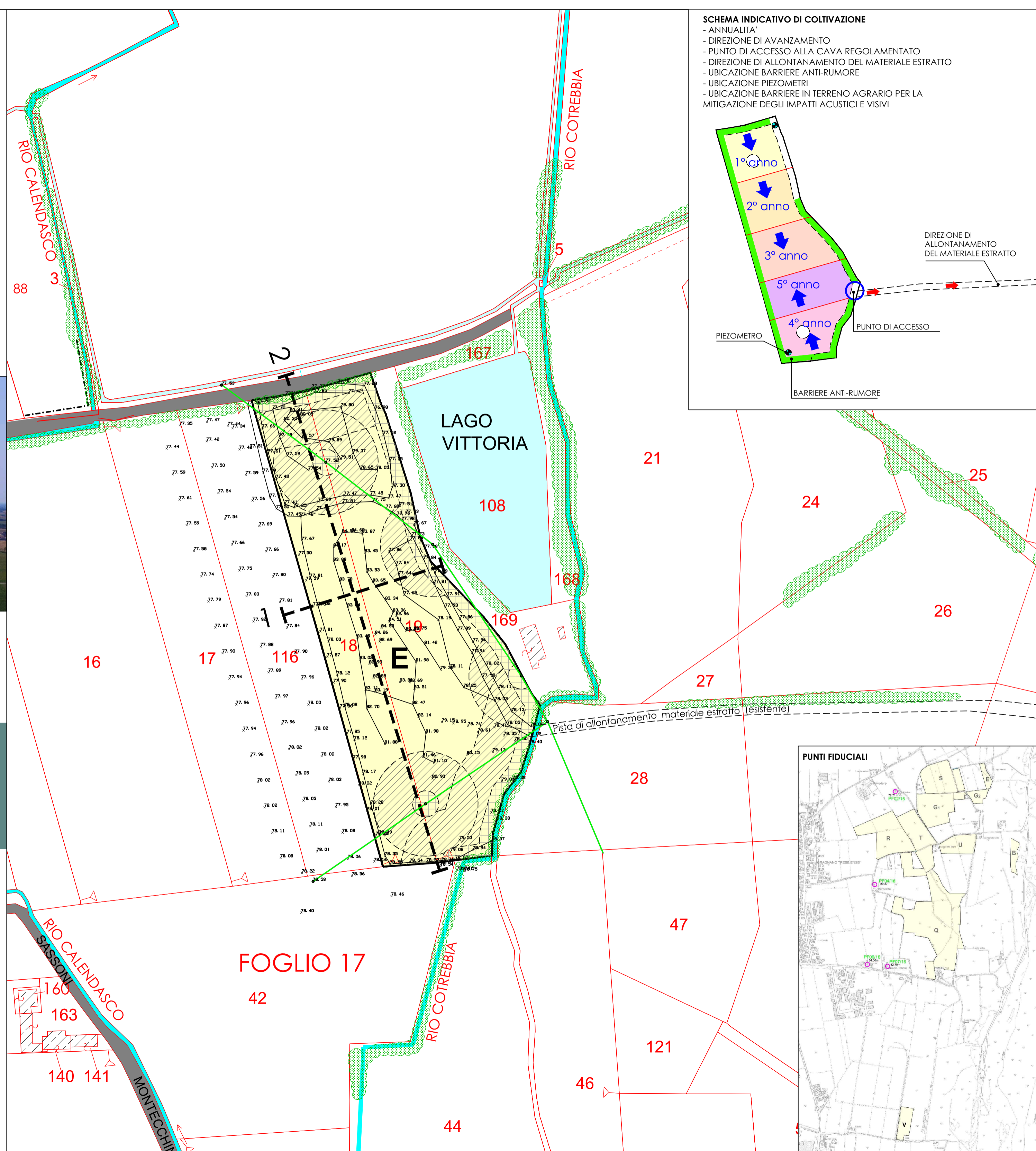
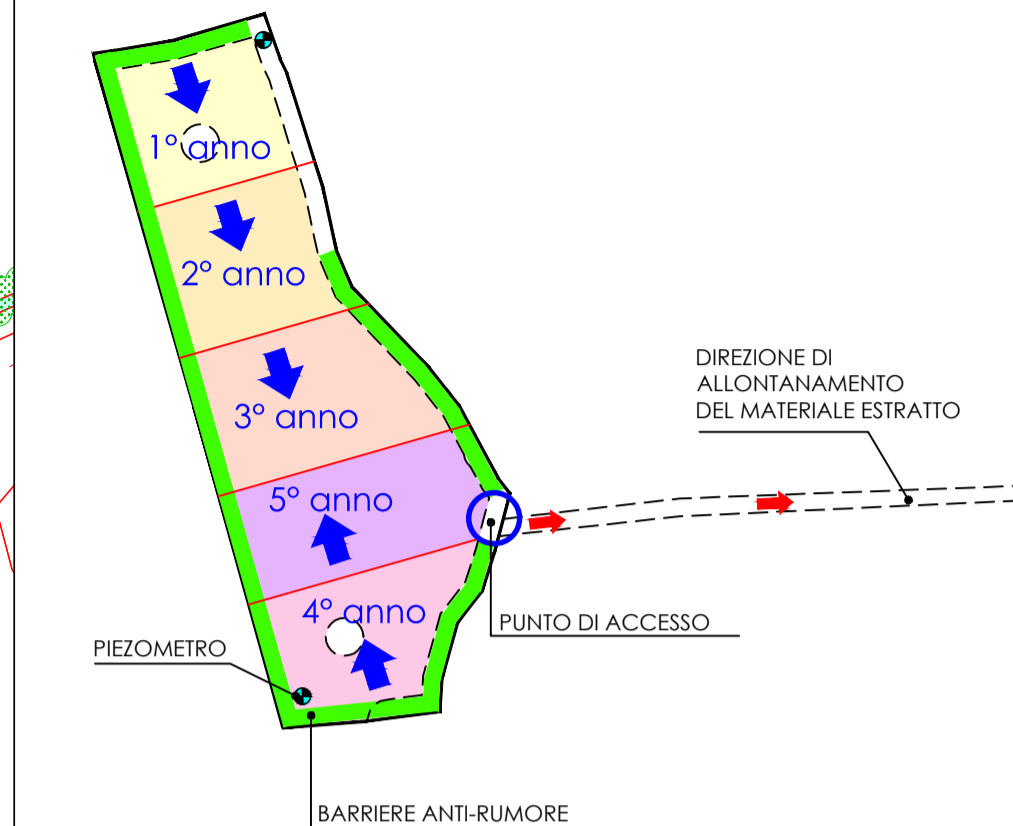
Rete di distribuzione secondaria

Vegetazione esistente:

Filari arboreo-arbustivi esistenti

SCHEMA INDICATIVO DI COLTIVAZIONE

- ANNUALITA'
- DIREZIONE DI AVANZAMENTO
- PUNTO DI ACCESSO ALLA CAVA REGOLAMENTATO
- DIREZIONE DI ALLONTANAMENTO DEL MATERIALE ESTRATTO
- UBICAZIONE BARRIERE ANTI-RUMORE
- UBICAZIONE PIEZOMETRI
- UBICAZIONE BARRIERE IN TERRENO AGRARIO PER LA MITIGAZIONE DEGLI IMPATTI ACUSTICI E VISIVI



Comune di Gragnano Trebbiense
Provincia di Piacenza

Polo P.I.A.E. n° 10 "I Sassoni"

VIA 2022

VALUTAZIONE DI IMPATTO AMBIENTALE



Progetto:
studio Lusignani
via Arata 18-20, 29122 Piacenza
tel. e fax 0523.454120
e-mail: glusig@tin.it

Tavola P2.1
Comparto E - Rilievo Quotato

Maggio 2022

scala 1:1.000



I diritti di proprietà, diffusione e riproduzione sono riservati in conformità alle leggi vigenti.