

LEGENDA:

- Polo PIAE n°10 "I Sassoni"
- Comparto estrattivo "G"
- Area già escavata e recuperata
- Area non disponibile all'escavazione

Elementi topografici:

- Quote in m s.l.m.
- Particelle catastali
- Traccia di sezione

Infrastrutture:

- Strade ad uso pubblico
- Linea elettrica MT
- Tracciato Acquedotto Comunale

Vegetazione esistente:

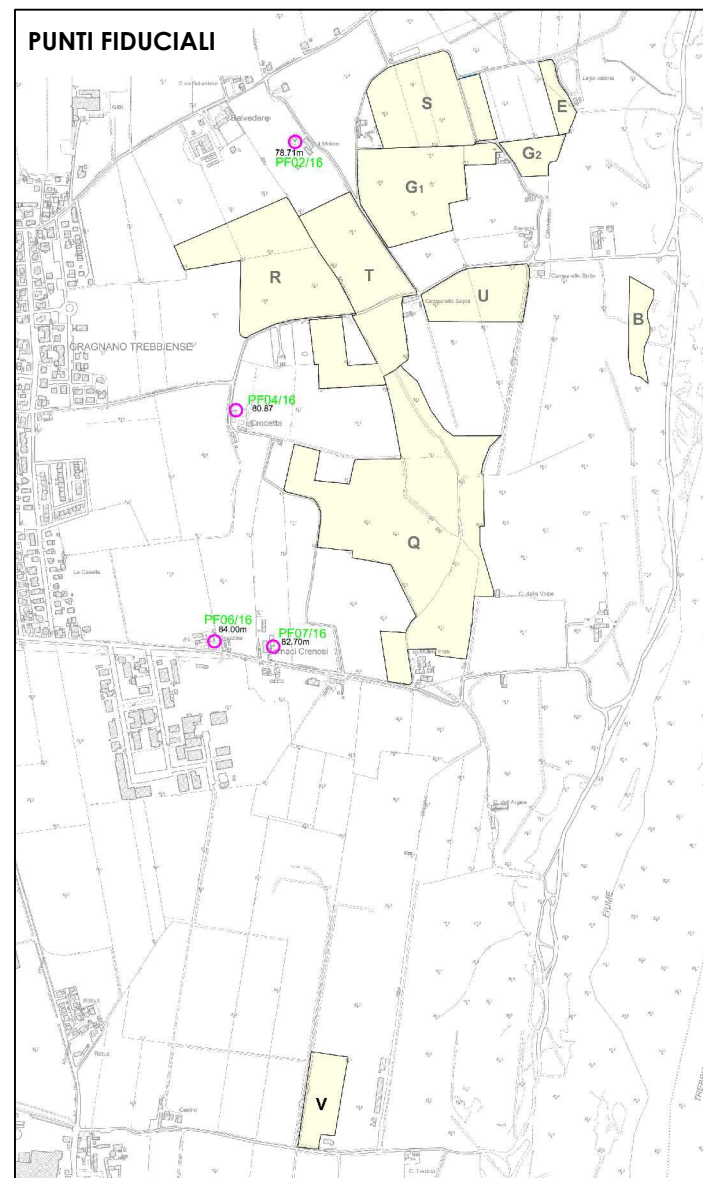
- Filari arboreo-arbustivi esistenti

Rete Consorzio Bonifica di Piacenza:

- Rete di adduzione primaria
- Rete di distribuzione secondaria

Fasce di rispetto:

- Fasce di rispetto non derogabili:
 - da Strada Vicinale Morta Torta
 - da Strada Vicinale Sassoni Montecchino
 - da Aquedotto Comunale
 - da sostegni linea telefonica
 - da Rio Calendasco
 - da Rio Cotrebba
 - da confinanti
- Fasce di rispetto derogabili in base all'art 104 DPR 128/59:
 - da Strada Vicinale Morta Torta
 - da Strada Vicinale Sassoni Montecchino
 - da Aquedotto Comunale
 - da sostegni linea telefonica
 - da Rio Calendasco
 - da Rio Cotrebba
 - da Rio Marazzino




Comune di Gragnano Trebbiese
Provincia di Piacenza

Polo P.I.A.E. n° 10 "I Sassoni"

VIA 2022

VALUTAZIONE DI IMPATTO AMBIENTALE

Progetto:
studio Lusignani
via Arato 18-20, 29122 Piacenza
tel. e fax 0523.454120
e-mail: glusig@tin.it



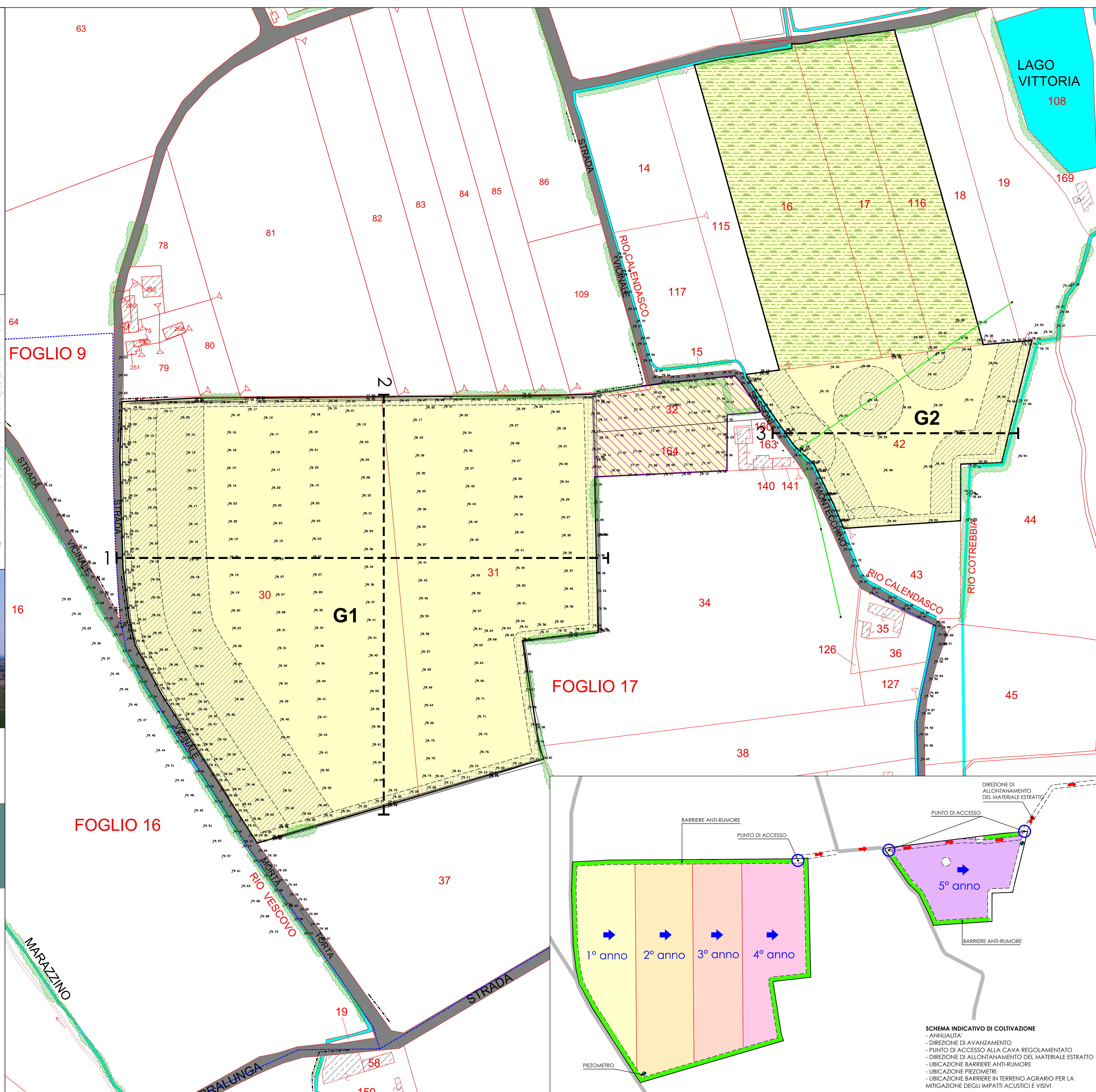
Geometra
Stefano BIANCHI

Tavola P3.1
Comparto G - Rilievo Quotato

Maggio 2022

scala 1:1.000

I diritti di proprietà, diffusione e riproduzione sono riservati in conformità alle leggi vigenti.



- SCHEMA INDICATIVO DI COLTIVAZIONE**
- ANNUALITÀ
 - DIREZIONE DI AVANZAMENTO
 - PUNTO DI ACCESSO ALLA CAVA REGOLAMENTATO
 - DIREZIONE DI ALLONTANAMENTO DEL MATERIALE ESTRATTO
 - UBICAZIONE BARRIERE ANTI-RUMORE
 - UBICAZIONE PIEZOMETRI
 - UBICAZIONE BARRIERE IN TERRENO AGRARIO PER LA MITIGAZIONE DEGLI IMPATTI ACUSTICI E VISIVI