
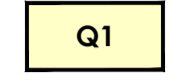
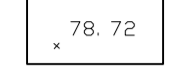


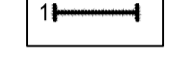

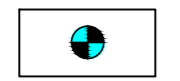
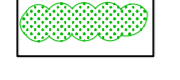
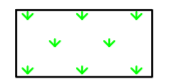




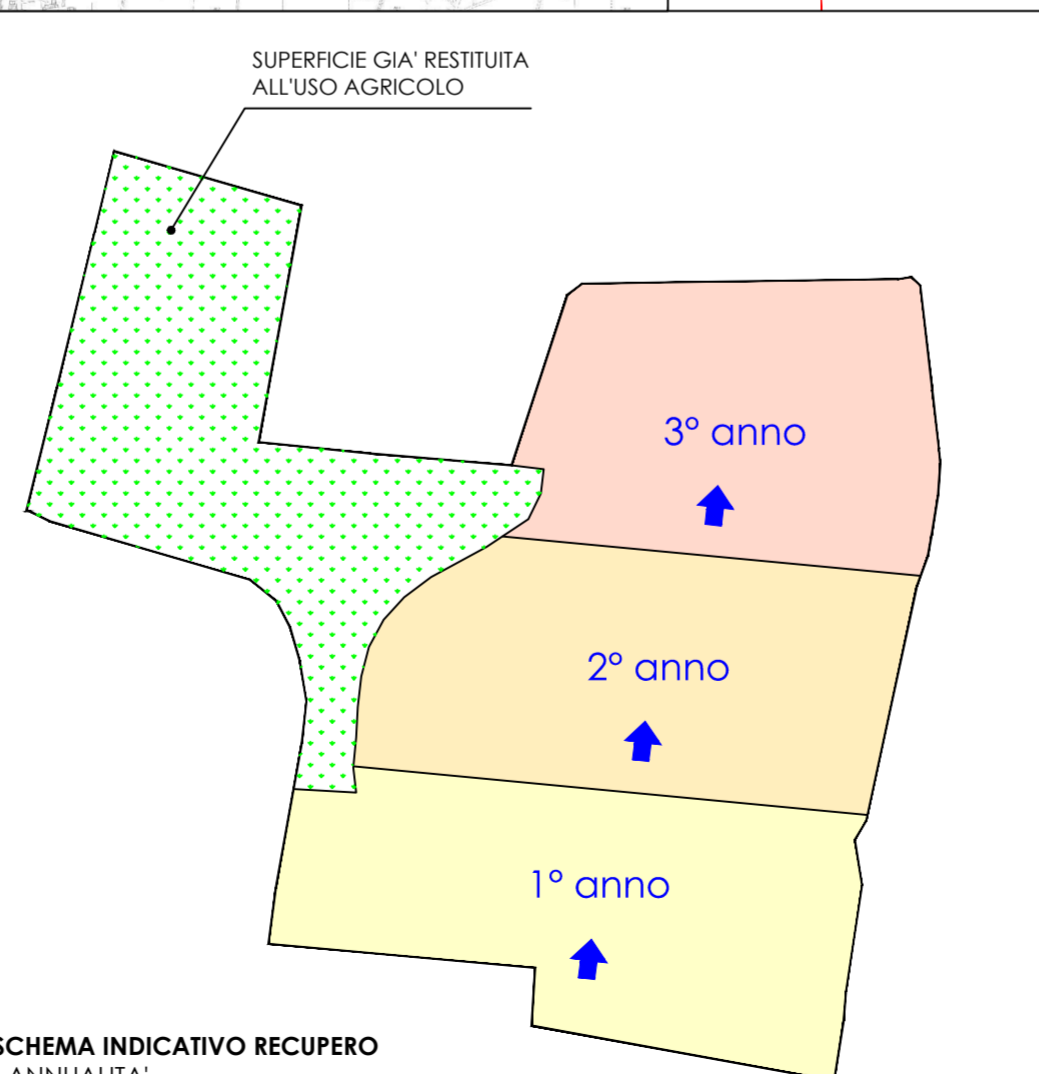
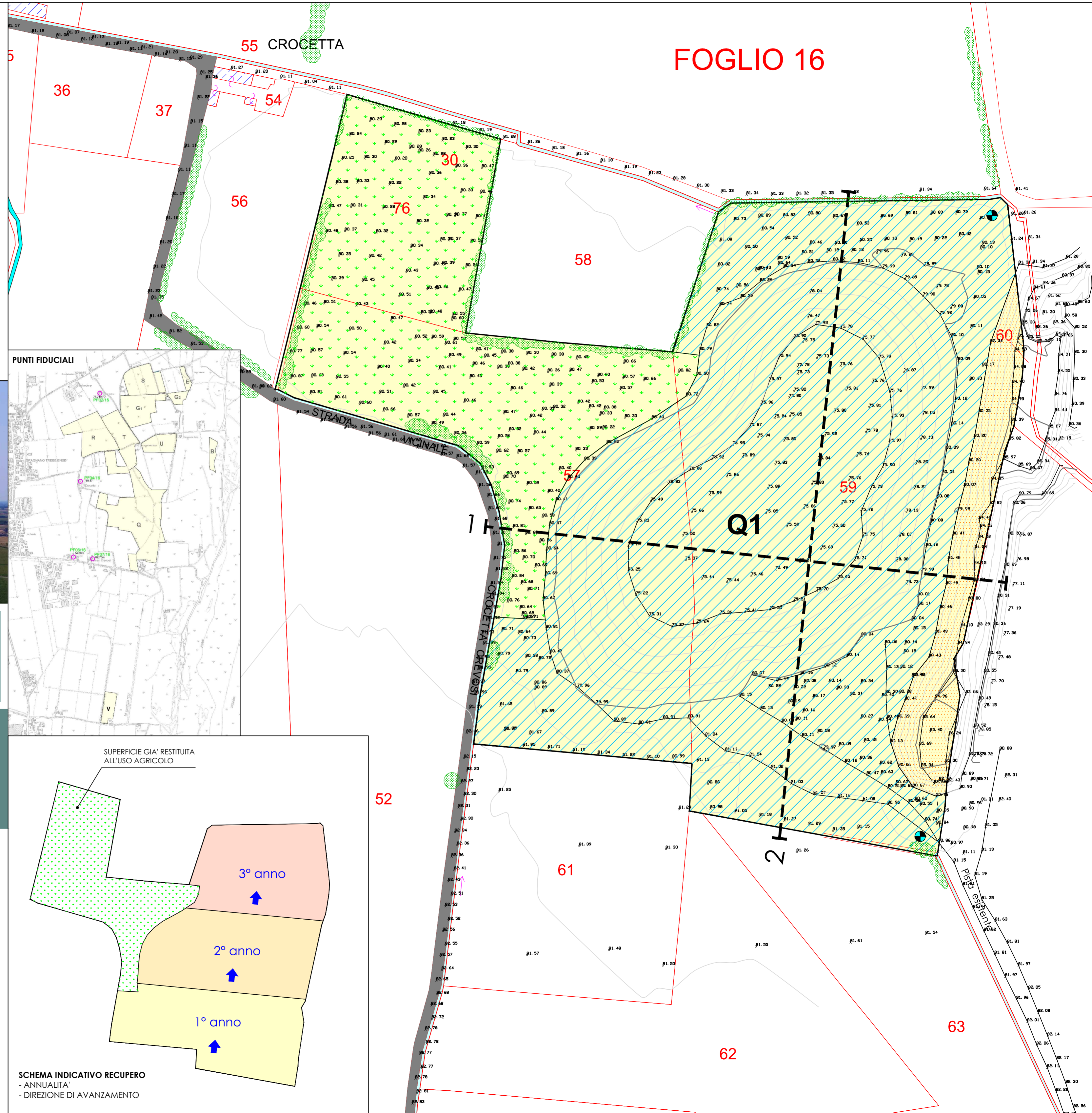


LEGENDA:

-  Polo PIAE n°10 "I Sassoni"
-  Sub-Comparto estrattivo "Q1"
- Elementi topografici:**
-  Quote in m s.l.m.
-  Curve di livello (eq. 1m)
-  Particelle catastali
-  Traccia di sezione
- Infrastrutture:**
-  Strade ad uso pubblico

-  Piezometri esistenti
- Vegetazione esistente:**
-  Filari arboreo-arbustivi esistenti
- Elementi di progetto:**
-  Superficie già restituita all'uso agricolo
-  Superficie da recuperare all'uso agricolo mediante riempimento
-  Cumulo esistente di terreno agrario da utilizzarsi nelle fasi di recupero
- Rete Consorzio Bonifica di Piacenza:**
-  Rete di adduzione primaria
-  Rete di distribuzione secondaria




Comune di Gagnano Trebbiense  
Provincia di Piacenza

Polo P.I.A.E. n° 10 "I Sassoni"

# VIA 2022

## VALUTAZIONE DI IMPATTO AMBIENTALE



Progetto:  
studio Lusignani  
via Arata 18-20, 29122 Piacenza  
tel. e fax 0523.454120  
e.mail: glusig@tin.it

Collaboratore  
Geometra  
Pratica di Piacenza  
N° 1653  
GIANCHI STEFANO

### Tavola P4.1

Sub-Comparto Q1 - Rilievo Quotato

Maggio 2022 scala 1:1.000

I diritti di proprietà, diffusione e riproduzione sono riservati in conformità alle leggi vigenti.

