

LEGENDA:

Polo PIAE n°10 "I Sassoni"

Sub-Comparto estrattivo "Q1"

Elementi topografici:

Quote in m s.l.m.

Particelle catastali

Traccia di sezione

Infrastrutture:

Strade ad uso pubblico

Vegetazione esistente:

Filari arboreo-arbustivi esistenti

Rete Consorzio Bonifica di Piacenza:

Rete di adduzione primaria

Rete di distribuzione secondaria

Recuperi ambientali già eseguiti:

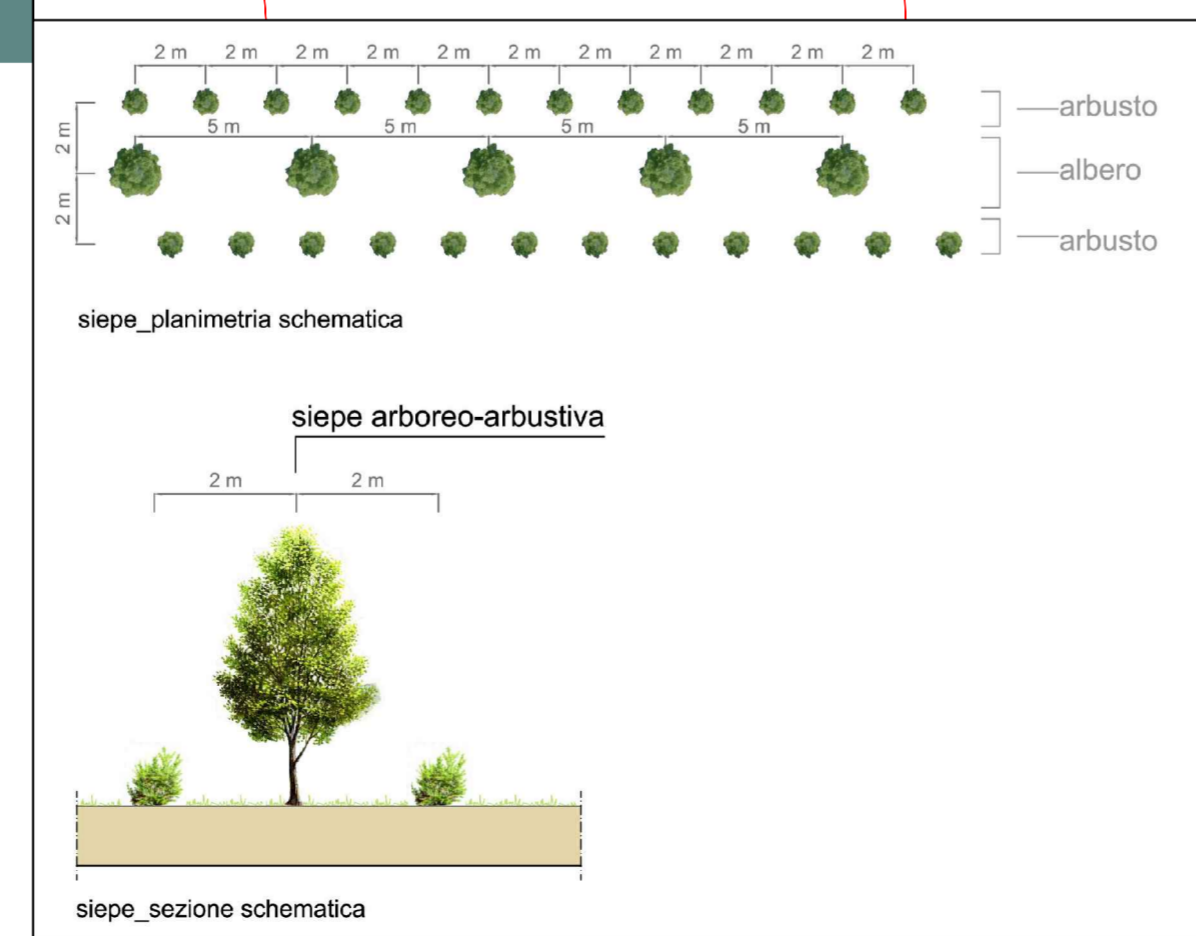
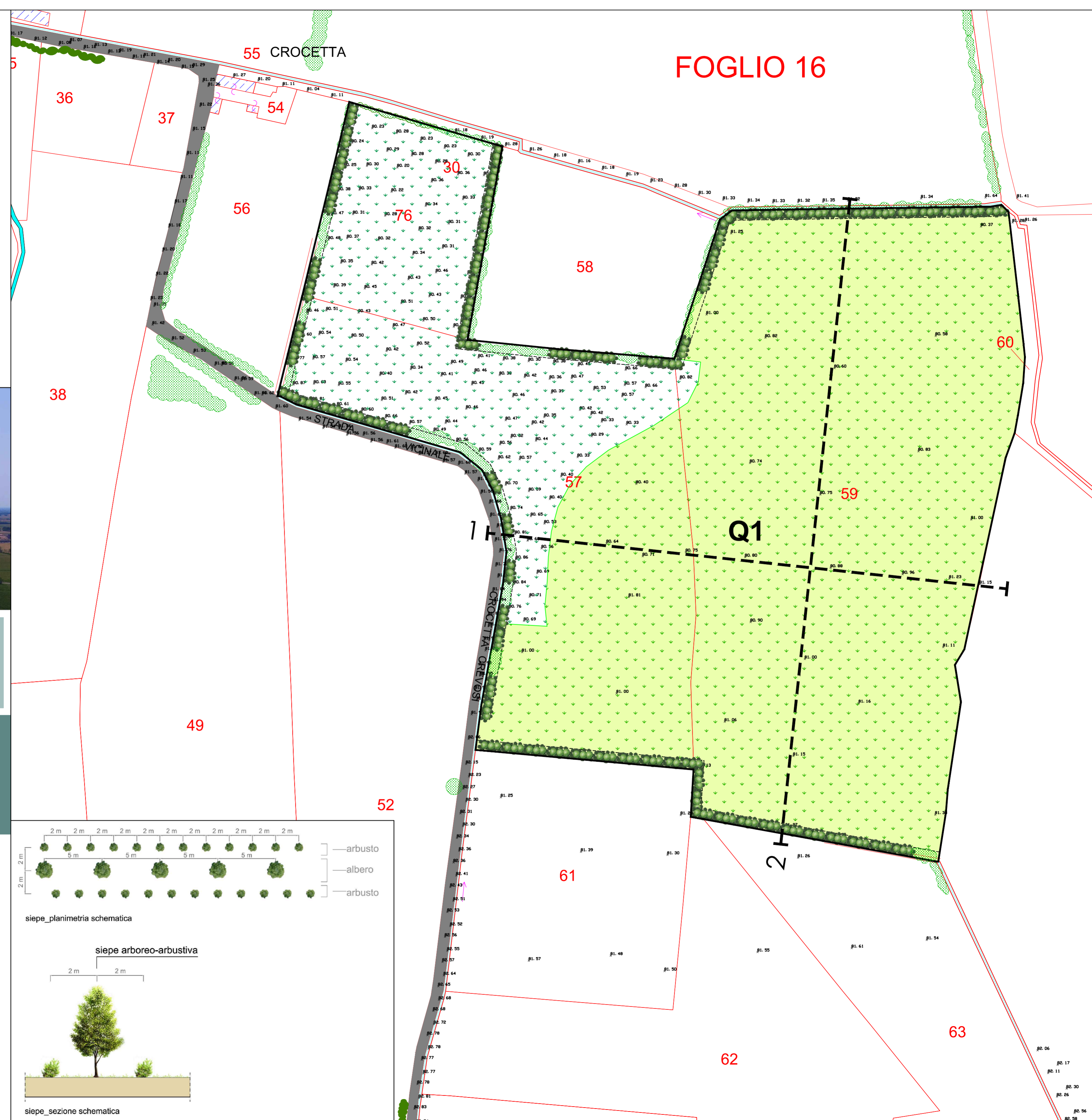
Superficie già restituita all'uso agricolo

Recuperi ambientali previsti:

Superficie recuperata all'uso agricolo

Siepe

FOGLIO 16




Comune di Gragnano Trebbiense
Provincia di Piacenza

Polo P.I.A.E. n° 10 "I Sassoni"

VIA 2022

VALUTAZIONE DI IMPATTO AMBIENTALE



Handwritten signature



Progetto:
studio Lusignani
via Arata 18-20, 29122 Piacenza
tel. e fax 0523.454120
e-mail: glusig@tin.it

Tavola P4.2
Sub-Comparto Q1 - Recupero ambientale

Maggio 2022

scala 1:1.000



I diritti di proprietà, diffusione e riproduzione sono riservati in conformità alle leggi vigenti.