

LEGENDA:

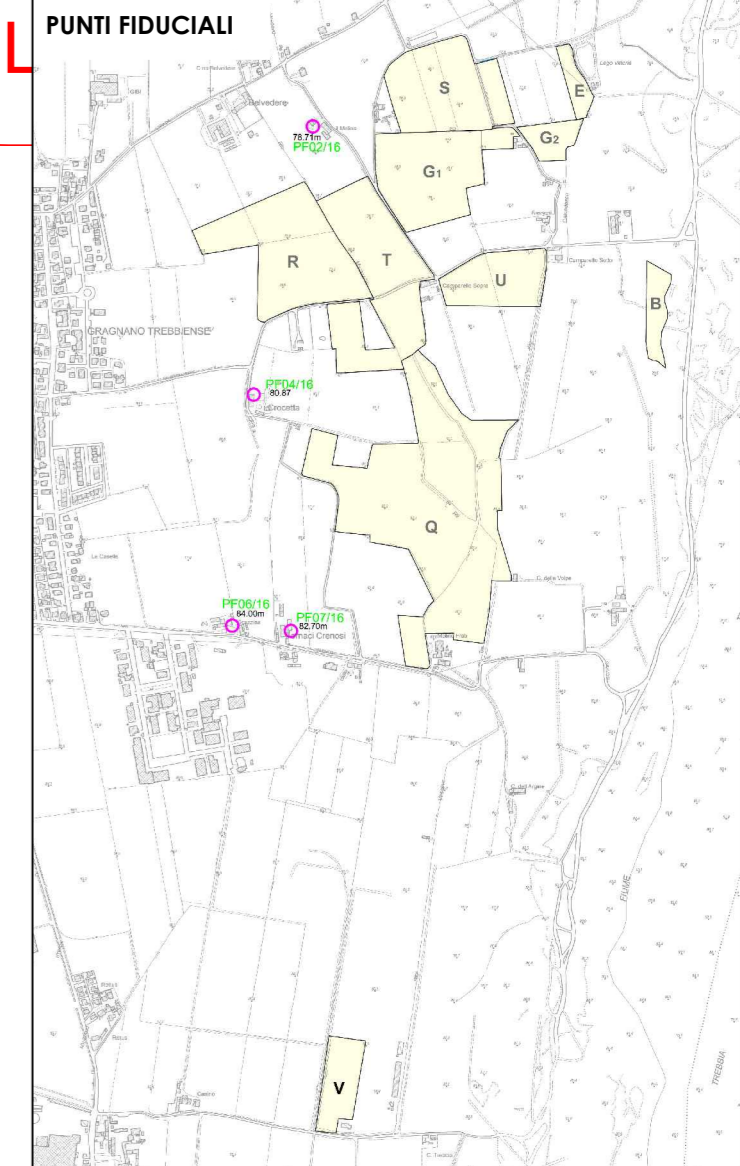
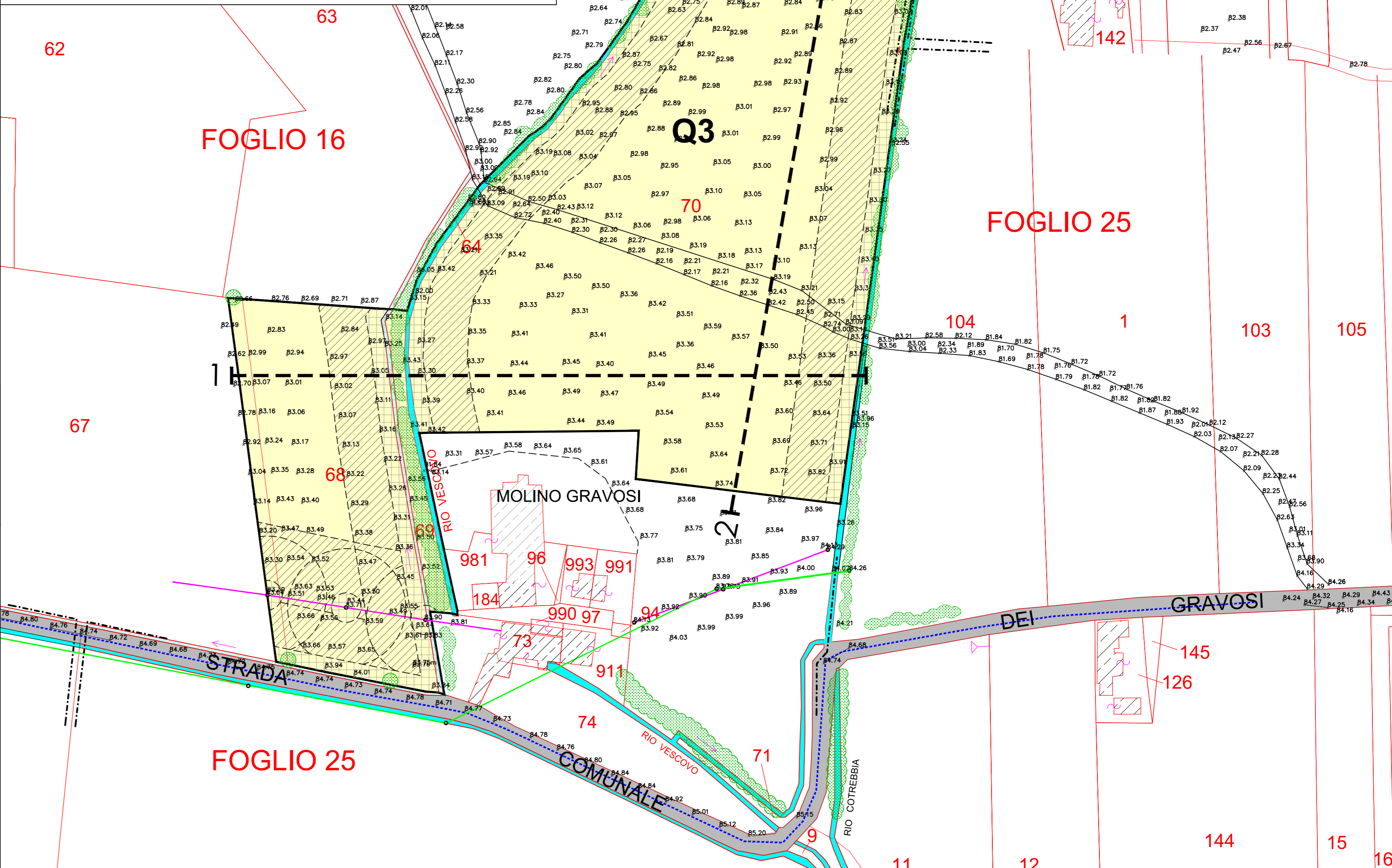
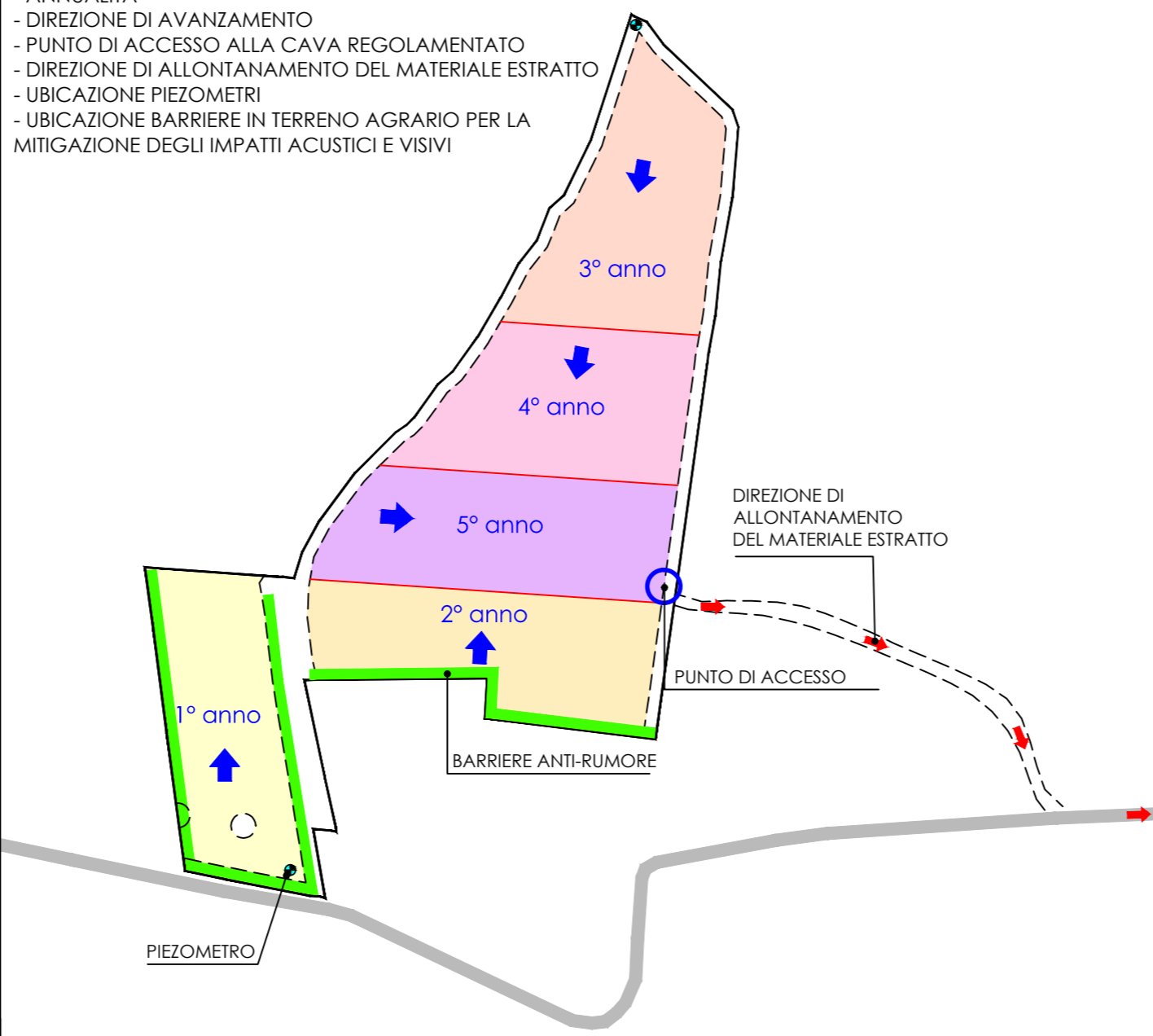
- Polo PIAE n°10 "I Sassoni"
- Sub-Comparto estrattivo "Q3"
- Elementi topografici:**
 - Quote in m s.l.m.
 - Particelle catastali
 - Traccia di sezione
- Infrastrutture:**
 - Strade ad uso pubblico
 - Linea elettrica MT
 - Linea telefonica
 - Tracciato Acquedotto Comunale

Fasce di rispetto:

- Fasce di rispetto non derogabili:
 - da Strada Comunale dei Gravosi
 - da sostegni elettrica
 - da Rio Cotrebba
 - da Rio Vescovo
 - da canale distribuzione secondaria
 - da Acquedotto Comunale
 - da confinanti
- Fasce di rispetto derogabili in base all'art 104 DPR 128/59:
 - da Strada Comunale dei Gravosi
 - da sostegni elettrica
 - da Rio Cotrebba
 - da Rio Vescovo
 - da canale distribuzione secondaria
 - da Acquedotto Comunale
- Rete Consorzio Bonifica di Piacenza:**
 - Rete di adduzione primaria
 - Rete di distribuzione secondaria
- Vegetazione esistente:**
 - Filari arboreo-arbustivi esistenti

SCHEMA INDICATIVO DI COLTIVAZIONE

- ANNUALITÀ
- DIREZIONE DI AVANZAMENTO
- PUNTO DI ACCESSO ALLA CAVA REGOLAMENTATO
- DIREZIONE DI ALLONTANAMENTO DEL MATERIALE ESTRATTO
- UBICAZIONE PIEZOMETRI
- UBICAZIONE BARRIERE IN TERRENO AGRARIO PER LA MITIGAZIONE DEGLI IMPATTI ACUSTICI E VISIVI



Comune di Gragnano Trebbiense
Provincia di Piacenza

Polo P.I.A.E. n° 10 "I Sassoni"

VIA 2022
VALUTAZIONE DI IMPATTO AMBIENTALE



Progetto:
studio Lusignani
via Arata 18-20, 29122 Piacenza
tel. e fax 0523.454120
e.mail: glusig@tin.it

Collaboratore Geometri
nella Provincia di Piacenza
N. 1653
BIANCHI STEFANO

Tavola P6.1
Sub-Comparto Q3 - Rilievo Quotato

Maggio 2022

scala 1:1.000

