



Comune di Gragnano Trebbiense
Provincia di Piacenza

Polo P.I.A.E. n° 10 "I Sassoni"

VIA 2022

VALUTAZIONE DI IMPATTO AMBIENTALE

Progetto:
studio Lusignani
via Arata 18-20, 29122 Piacenza
tel. e fax 0523.454120
e.mail: glusig@tin.it



Tavola P7.1 Comparto R - Rilievo Quotato

Maggio 2022 scala 1:1.000

I diritti di proprietà, diffusione e riproduzione sono riservati in conformità alle leggi vigenti.

LEGENDA:

 Polo PIAE n°10 "I Sassoni"

 Comparto estrattivo "R"

Elementi topografici:

 Quote in m s.l.m.

 Particelle catastali

 Traccia di sezione

Infrastrutture:


 Strade ad uso pubblico


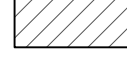
 Linea telefonica

 Tracciato Acquedotto Comunale

Rete Consorzio Bonifica di Piacenza:

 Rete di adduzione primaria

Vegetazione esistente:
 Filari arboreo-arbustivi esistenti

Fasce di rispetto:
 Fasce di rispetto non derogabili:
- da Strada Comunale della Guerralunga
- da Aquedotto Comunale
- da sostegni linea telefonica
- da Rio Gragnano
- da Rio Marazzino
- da confinanti
 Fasce di rispetto derogabili
in base all'art 104 DPR 128/59:
- da Strada Comunale della Guerralunga
- da Aquedotto Comunale
- da sostegni linea telefonica
- da Rio Gragnano
- da Rio Marazzino

