

LEGENDA:

Polo PIAE n°10 "I Sassoni"

Comparto estrattivo "S"

Elementi topografici:

Quote in m s.l.m.

Particelle catastali

Traccia di sezione

Infrastrutture:

Strade ad uso pubblico

Tracciato Acquedotto Comunale

Vegetazione esistente:

Filari arboreo-arbustivi esistenti

Rete Consorzio Bonifica di Piacenza:

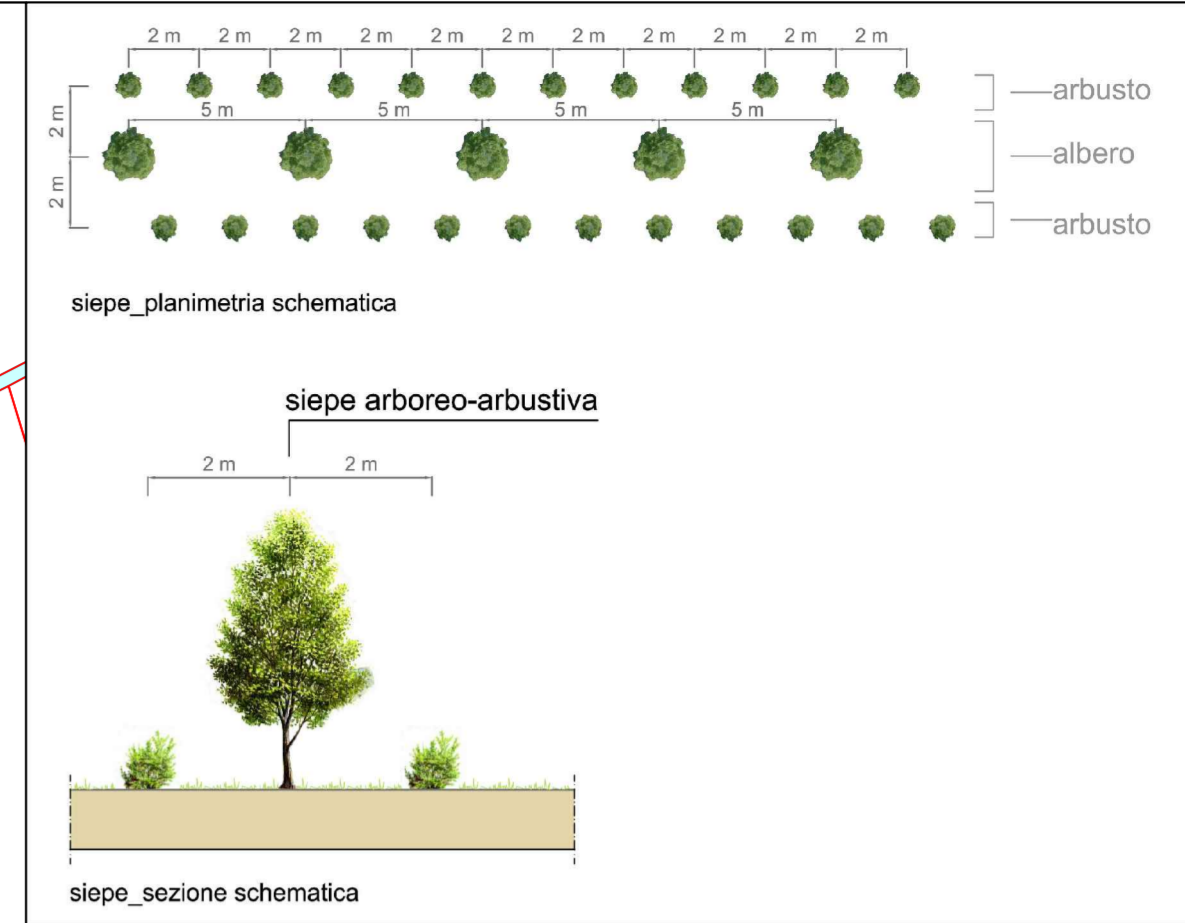
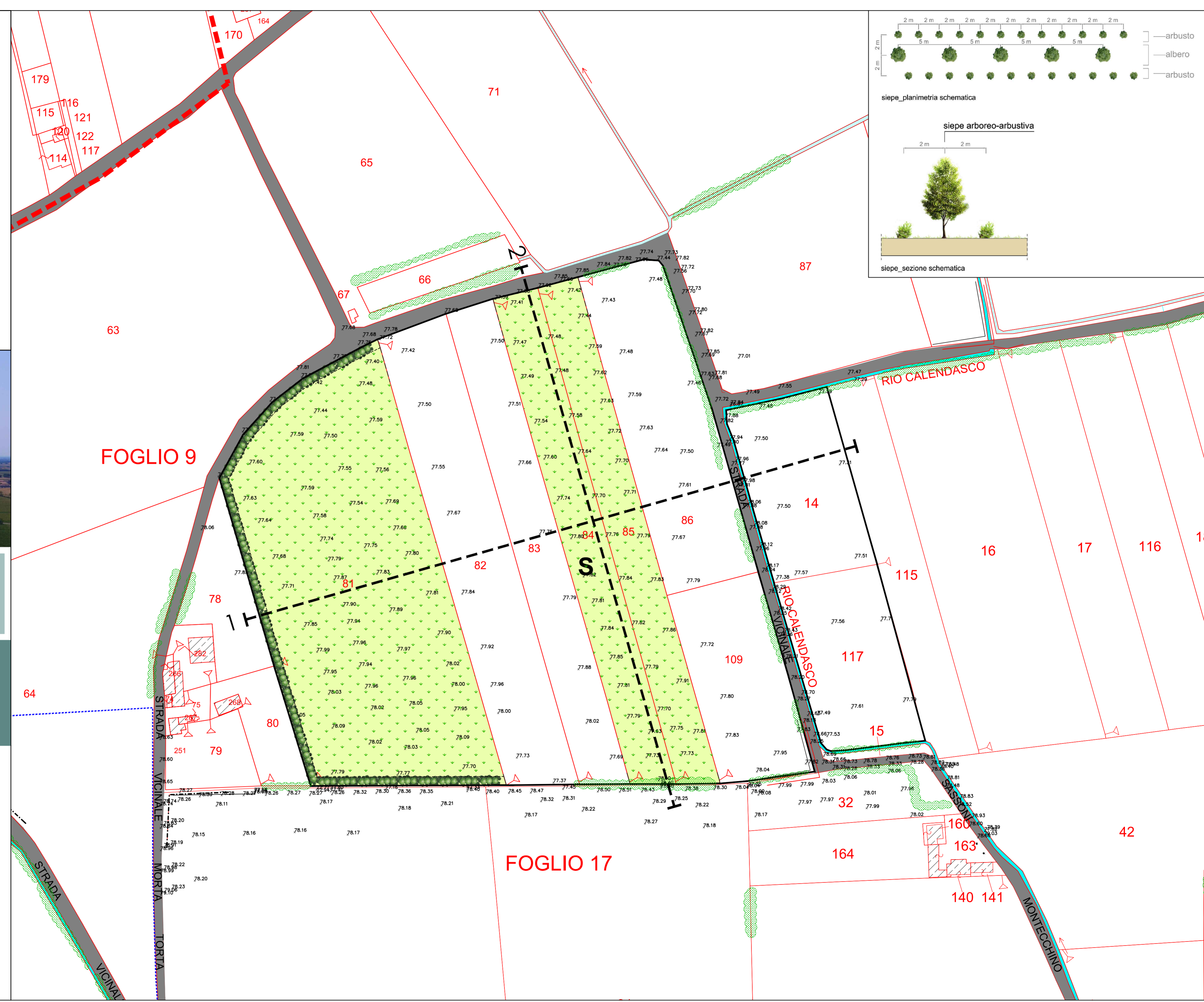
Rete di adduzione primaria

Rete di distribuzione secondaria

Recuperi ambientali previsti:

Superficie recuperata all'uso agricolo

Siepe



Comune di Gragnano Trebbiense  
Provincia di Piacenza

Polo P.I.A.E. n° 10 "I Sassoni"

VIA 2022

VALUTAZIONE DI IMPATTO AMBIENTALE

Progetto:  
studio Lusignani  
via Arata 18-20, 29122 Piacenza  
tel. e fax 0523.454120  
e.mail: glusig@tin.it




Tavola P8.2  
Comparto S - Recupero ambientale

Maggio 2022 scala 1:1.000