

LEGGENDA:

Polo PIAE n°10 "I Sassoni"

Area di pertinenza della cava Crocetta 3

Elementi topografici:

Quote in m s.l.m. riferite a Punti Fiduciali (Agenzia del Territorio)

Curve di livello (eq. 1m)

Particelle catastali

Traccia di sezione

Infrastrutture:

Strade ad uso pubblico

Piezometri esistenti

Vegetazione esistente:

Filari arboreo-arbustivi esistenti

Elementi di progetto:

Superficie già restituita all'uso agricolo

Superficie da recuperare all'uso agricolo mediante riempimento

Cumulo esistente di terreno agrario da utilizzarsi nelle fasi di recupero

Rete Consorzio Bonifica di Piacenza:

Rete di adduzione primaria


Rete di distribuzione secondaria

COMUNE DI GRAGNANO TREBBIENSE
Provincia di Piacenza

CAVA DI GHIAIA
"CROCETTA 3"

PROGETTO ESECUTIVO

Assoggettato a Procedura di V.I.A.
(App. Del. G.C. n° 72 del 17/11/05)



Collegio Geometri
della Provincia di Piacenza
N° 1653
GIANCHI STEFANO

Committente:
Edilstrade Frantumati snc
località Tuna 43,
29010 Gazzola (PC)

studio
lusignani
geologia - cave - ambiente

A termine di legge ci si riserva la proprietà del presente disegno vietandone la riproduzione e la comunicazione a terzi senza autorizzazione scritta.
Piacenza (Italia)

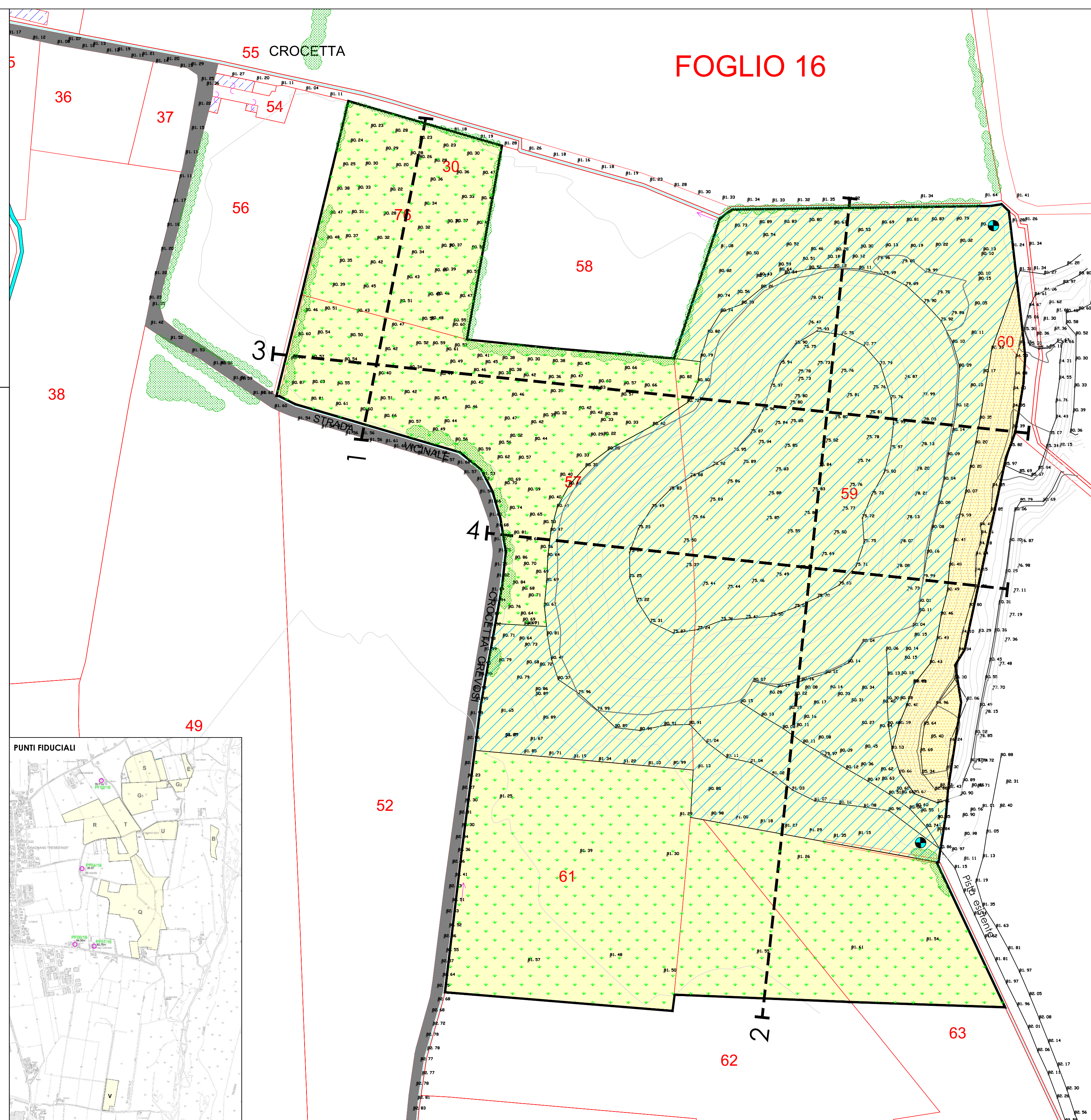
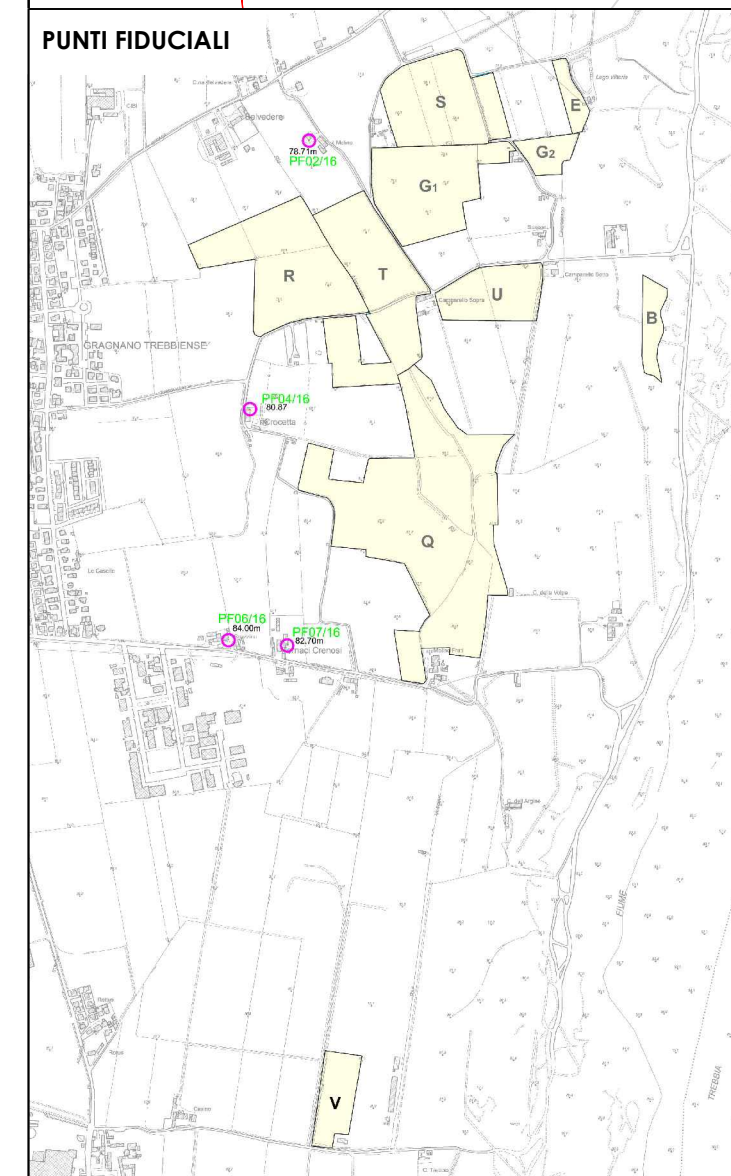
RILIEVO QUOTATO
STATO DI FATTO AL FEBBRAIO 2022
PLANIMETRIA

modifiche

B A

Data **Maggio 2022** Scala **1:1.000**

Disegno Visto DIS.N. **11A**



FOGLIO 16