

LEGENDA:

Polo PIAE n°10 "I Sassoni"

Area di pertinenza della cava Crocetta 3

Elementi topografici:

Quote in m s.l.m.

Particelle catastali

Traccia di sezione

Infrastrutture:

Strade ad uso pubblico

Vegetazione esistente:

Filari arboreo-arbustivi esistenti

Rete Consorzio Bonifica di Piacenza:

Rete di adduzione primaria

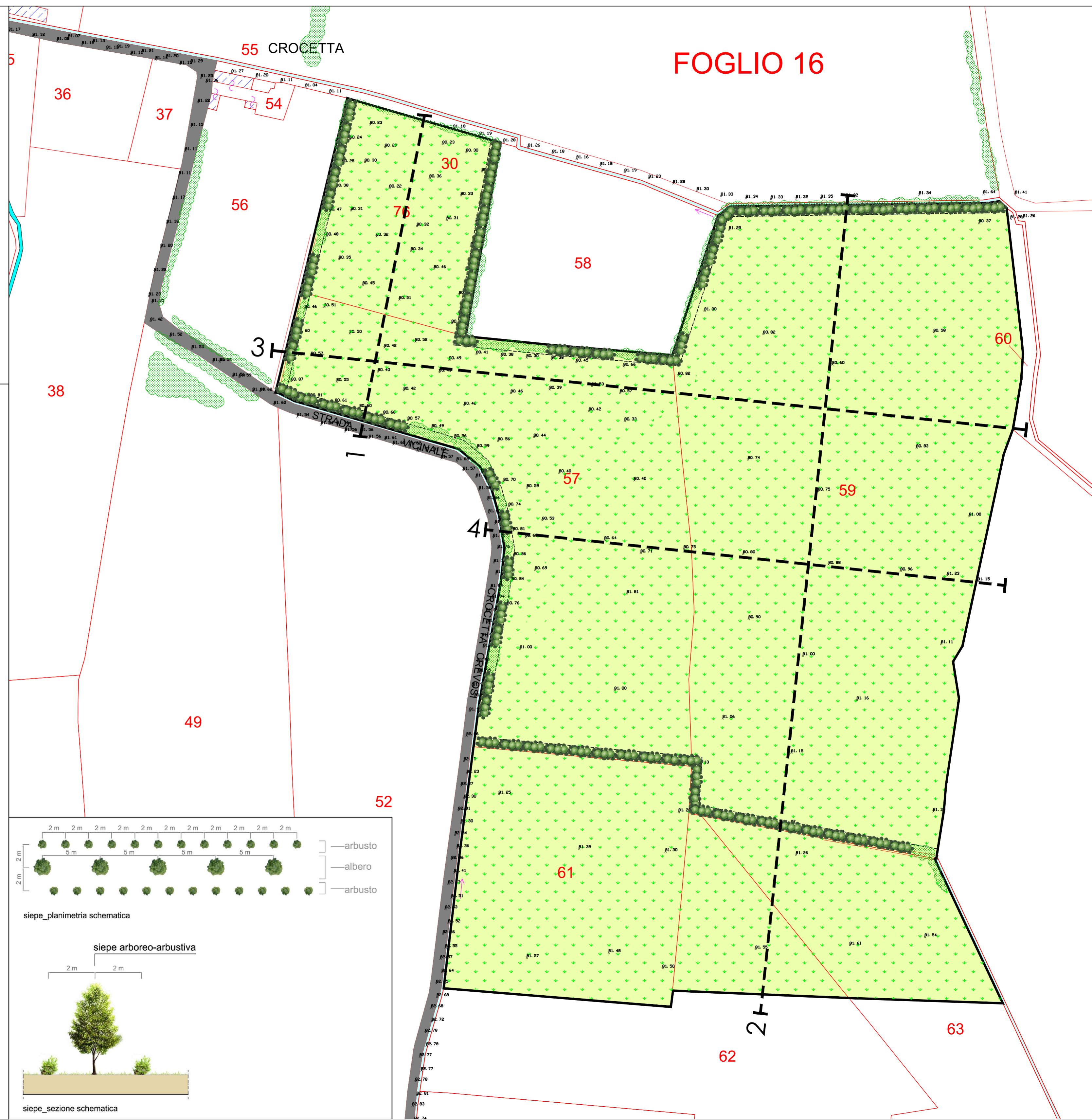
Rete di distribuzione secondaria

Recuperi ambientali previsti:

Superficie recuperata all'uso agricolo

Siepe

FOGLIO 16




COMUNE DI GRAGNANO TREBBIENSE
Provincia di Piacenza

CAVA DI GHIAIA
"CROCETTA 3"

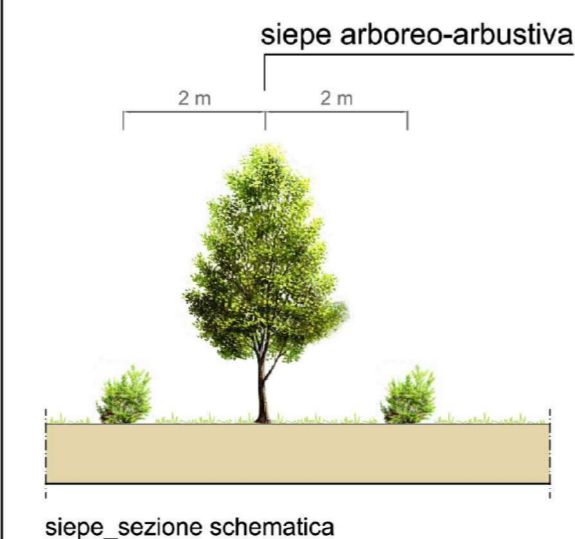

PROGETTO ESECUTIVO

Assoggettato a Procedura di V.I.A.
(App. Del. G.C. n° 72 del 17/11/05)

Committente:
Edilstrade Frantumati snc
località Tuna 43,
29010 Gazzola (PC)



Luagnani
Repetti



studio lusignani geologia - cave - ambiente		A termine di legge ci si riserva la proprietà del presente disegno vietandone la riproduzione e la comunicazione a terzi senza autorizzazione scritta.		modifiche	B A
		Piacenza (Italia)			
RECUPERO AMBIENTALE PLANIMETRIA					
Data	Maggio 2022	Scala	1:1.000		
Disegno	Visto	DIS.N.		<div style="border: 1px solid black; padding: 2px;"> 15 </div>	