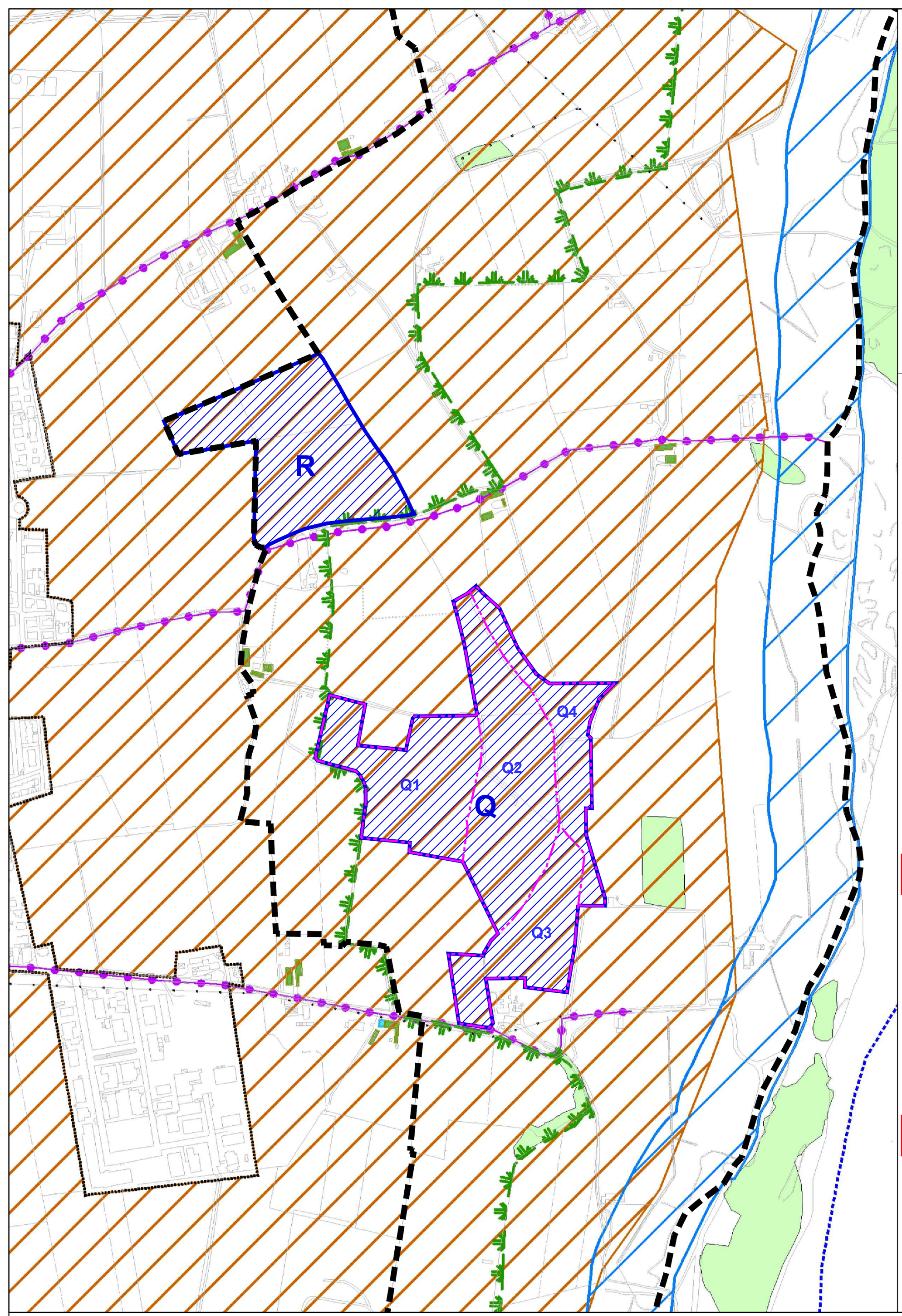

COMUNE DI GRAGNANO TREBBIENSE
Piacenza

R.U.E.

maggio 2019

Progettista
arch. Gianpaolo Passoni
Elaborazione informatica
M2L S.r.l.s.

Sindaco
Patrizia Calza
Assessore all'urbanistica
Patrizia Calza
Ufficio tecnico
Responsabile del Settore tecnico
geom. Natalino Foletti

R.U.E. Tavola dei vincoli

Tavola 1A
AMBITI DI PARTICOLARE INTERESSE STORICO ARCHEOLOGICO
TESTIMONIALE E BENI PAESAGGISTICI SOTTOPOSTI AL CODICE DEI BENI CULTURALI
Scala 1:10.000

- Centri Storici Capoluogo (Scheda N. 1)
- Centri storici minori (Scheda N. 1)
- Complessi e edifici monumentali vincolai ai sensi del D.L. 42/2004 (Scheda N. 2)
- Beni pubblici vincolati Ope Legis vincolai ai sensi del D.L. 42/2004 (Scheda N. 2)
- Bene testimoniale di interesse provinciale (Scheda N. 5)
- Bene testimoniale di interesse locale (Scheda N. 5)
- Edifici di interesse tipologico e ambientale (Scheda N. 5)
- Zone di interesse archeologico (Scheda N. 3)
- Elementi localizzati della struttura centuriata (Scheda N. 4)
- Zone interessate da bonifiche storiche di pianura (Scheda N. 6)
- Viabilità storica consolidata (Scheda N. 7)
- Viabilitò storica Tracce di percorso (Scheda N. 7)
- Ponti (Scheda N. 7)
- Fiumi torrenti corsi acqua pubblici protetti ai sensi dell'art. 142 comma 1 lettera C del D.L. 42/2004 (Scheda N. 8)
- Delimitazione Parco regionale Fiume Trebbia (Scheda N. 9)
- Territori coperti da foreste e boschi ai sensi Art. 142 Comma 1 lettera G del D.L. 4
- Perimetro territorio urbanizzato
- Confini amministrativi

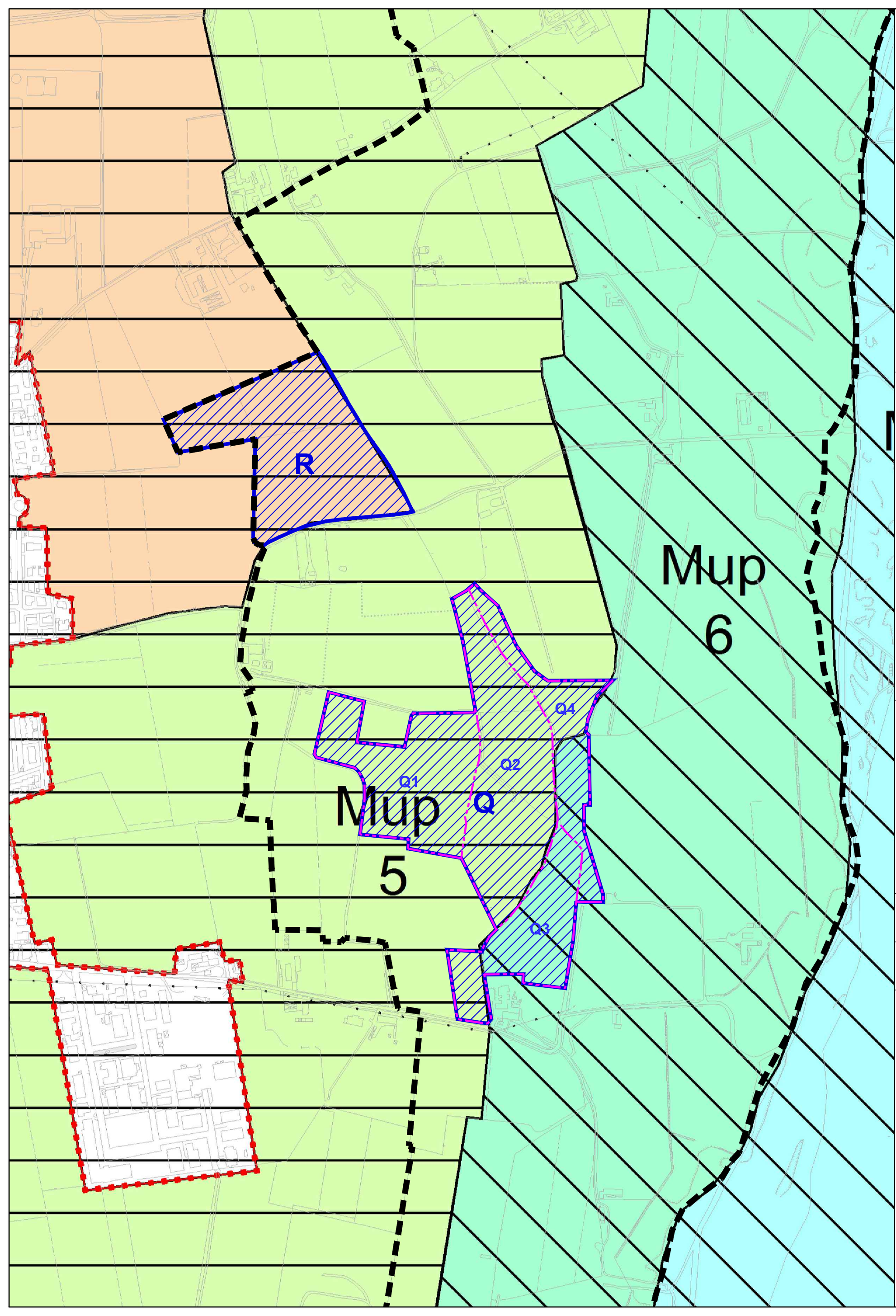

COMUNE DI GRAGNANO TREBBIENSE
Piacenza
R.U.E.
maggio 2019
Progettista
arch. Gianpaolo Passoni
Elaborazione informatica
M2L S.r.l.s.
Sindaco
Patrizia Calza
Assessore all'urbanistica
Patrizia Calza
Ufficio tecnico
Responsabile del Settore tecnico
geom. Natalino Foletti
R.U.E. Tavola dei vincoli

Tavola 1B
UNITA' DI PAESAGGIO PROVINCIALI E SUB UNITA' DI PAESAGGIO DI RILEVANZA LOCALE
Scala 1:10.000

- Unità di paesaggio alta pianura piacentina e sub unità 2A unita alta pianura piacentina (Scheda N. 11)
- Ambito agricolo con elementi autoctoni MUP2
- Ambito agricolo con pochi elementi caratterizzanti MUP3
- Ambito agricolo in senso stretto MUP4
- Ambito agricolo con elementi alloctoni MUP5
- Ambiti agricoli rurali MUP10
- Nucleo abitato di Gragnano Trebbiense MUP11
- Unità paesaggio fluviale Torrente Tidone e Trebbia e sub unità 5B basso corso Torrente Trebbia (Scheda N. 11)
- Ambito agricolo pertinenza fluviale MUP6
- Ambito fiume Trebbia MUP7
- Ambito del bosco ripariale MUP8
- Ambito del frantoio MUP12
- Unità paesaggio fluviale Torrente Tidone e Trebbia e sub unità 5D basso corso Torrente Tidone (Scheda N. 11)
- Ambito del torrente Tidone e del torrente MUP1
- Unità paesaggio margine Appennino Occidentale (Scheda N. 11)
- Ambito del margine Appenninico MUP9
- Confini amministrativi

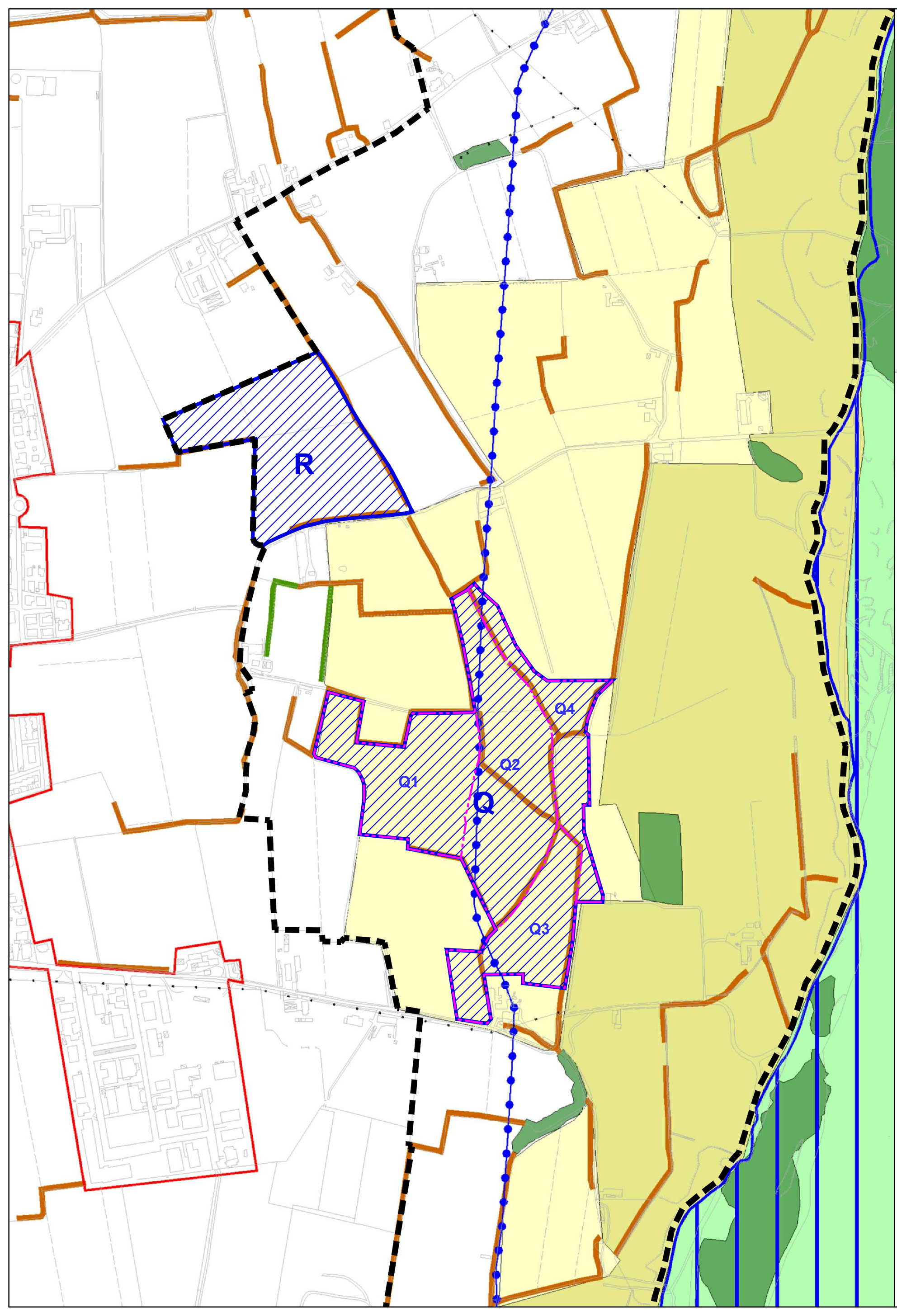

COMUNE DI GRAGNANO TREBBIENSE
Piacenza
R.U.E.
maggio 2019
Progettista
arch. Gianpaolo Passoni
Elaborazione informatica
M2L S.r.l.s.
Sindaco
Patrizia Calza
Assessore all'urbanistica
Patrizia Calza
Ufficio tecnico
Responsabile del Settore tecnico
geom. Natalino Foletti
R.U.E. Tavola dei vincoli

Tavola 1C
ASSETTO VEGETAZIONALE - AMBITI DI VALORIZZAZIONE E GESTIONE DEL TERRITORIO
Scala 1:10.000

- Rete Natura 2000 Aree Z.P.S. -S.I.C. (Scheda N. 13)
- Parco del Trebbia Zona B (Scheda N. 12)
- Parco del Trebbia Zona C (Scheda N. 12)
- Parco del Trebbia Area contigua (Scheda N. 12)
- Progetti di tutela sviluppo e valorizzazione (Scheda N. 14)
- Aree progetto Art. 53 P.T.P.C. (Scheda N. 14)
- Foreste e boschi (Scheda N. 15)
- Elementi lineari (Gelsi) (Scheda N. 16)
- Elementi lineari (Scheda N. 16)
- Aree agricole (Scheda N. 16)
- Esemplari arborei di notevole pregio scientifico (Scheda N. 17)
- Perimetro territorio urbanizzato
- Confini amministrativi

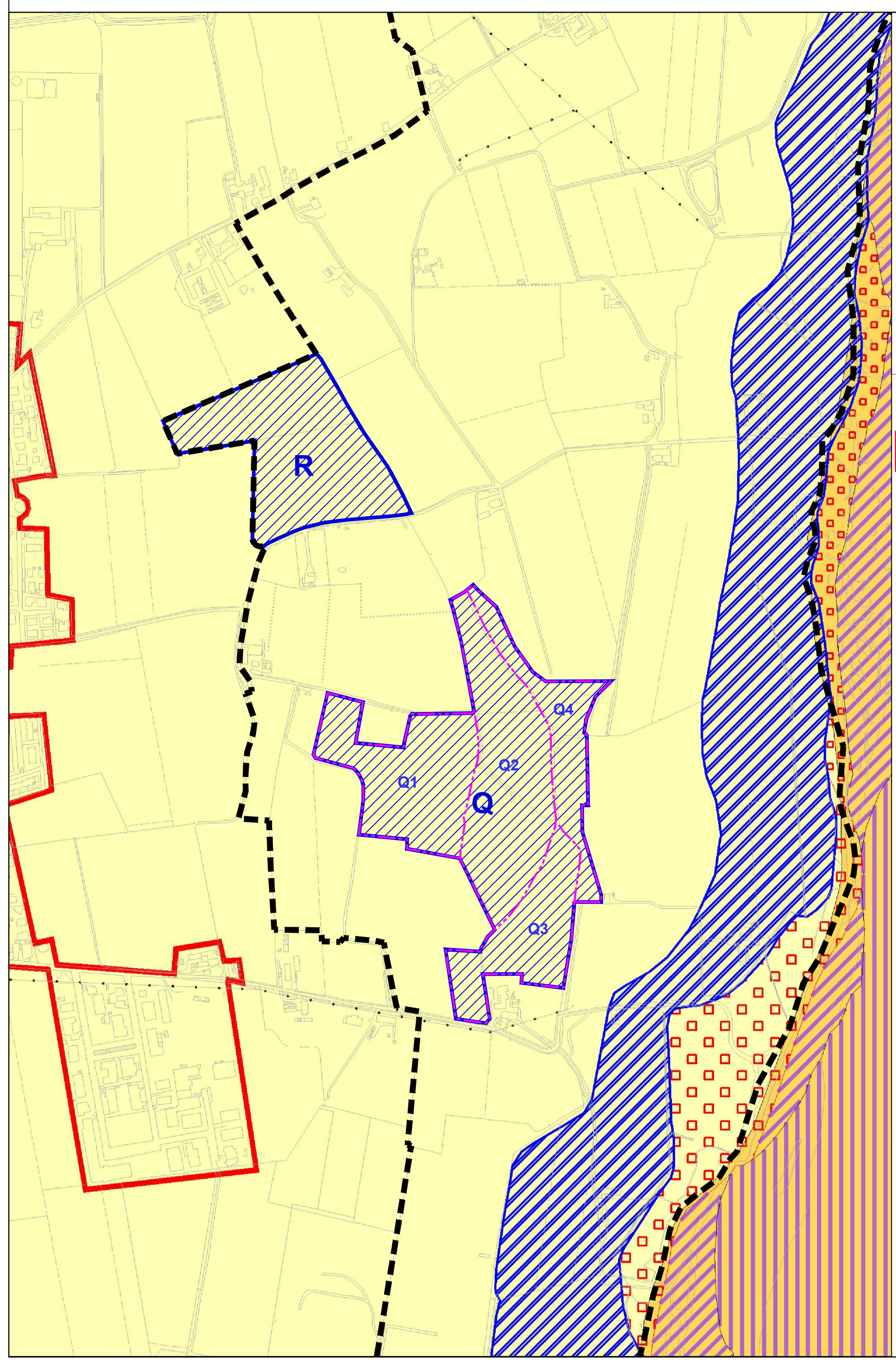

COMUNE DI GRAGNANO TREBBIENSE
Piacenza
R.U.E.
maggio 2019
Progettista
arch. Gianpaolo Passoni
Elaborazione informatica
M2L S.r.l.s.
Sindaco
Patrizia Calza
Assessore all'urbanistica
Patrizia Calza
Ufficio tecnico
Responsabile del Settore tecnico
geom. Natalino Foletti
R.U.E. Tavola dei vincoli

Tavola 2A
TUTELA FLUVIALE PTCP E RISCHIO DISSESTO
Scala 1:10.000

- Dissesto attivo art. 30,31 del PTCP deposito alluvionale in evoluzione (Scheda N. 19)
- Dissesto potenziale art. 30 e 31 del PTCP deposito alluvionale terrazzato (Scheda N. 19)

Fascia A di deflusso - invasi e alvei di laghi bacini e corsi d'acqua
- Zona A1 Alveo attivo o inciso o invaso (Scheda N. 18)
- Zona A2 Alveo di piena (Scheda N. 18)
- Zona A3 Alveo di piena con valenza naturalistica (Scheda N. 18)

Fascia B di esondazione- zone di tutela dei caratteri ambientali di laghi bacini e corsi d'acqua.
- Zona B1 - zona di conservazione del sistema fluviale (Scheda N. 18)
- Zona B2 - zona di recupero ambientale del sistema fluviale (Scheda N. 18)
- Zona B3 - zona di elevato grado di antropizzazione (Scheda N. 18)

Fascia C di inondazione per piena catastrofica- zone di rispetto dell'ambito fluviale
- Zona C1-zona extrarginale o protetta da difese idrauliche (Scheda N. 18)
- Zona C2 - Zona non protetta da difese idrauliche (Scheda N. 18)

Fascia I di integrazione ambito fluviale
- Fascia di integrazione dell'ambito fluviale Zona I1 - Alveo attivo o inciso (Scheda N. 18)
- Perimetro territorio urbanizzato
- Confini amministrativi

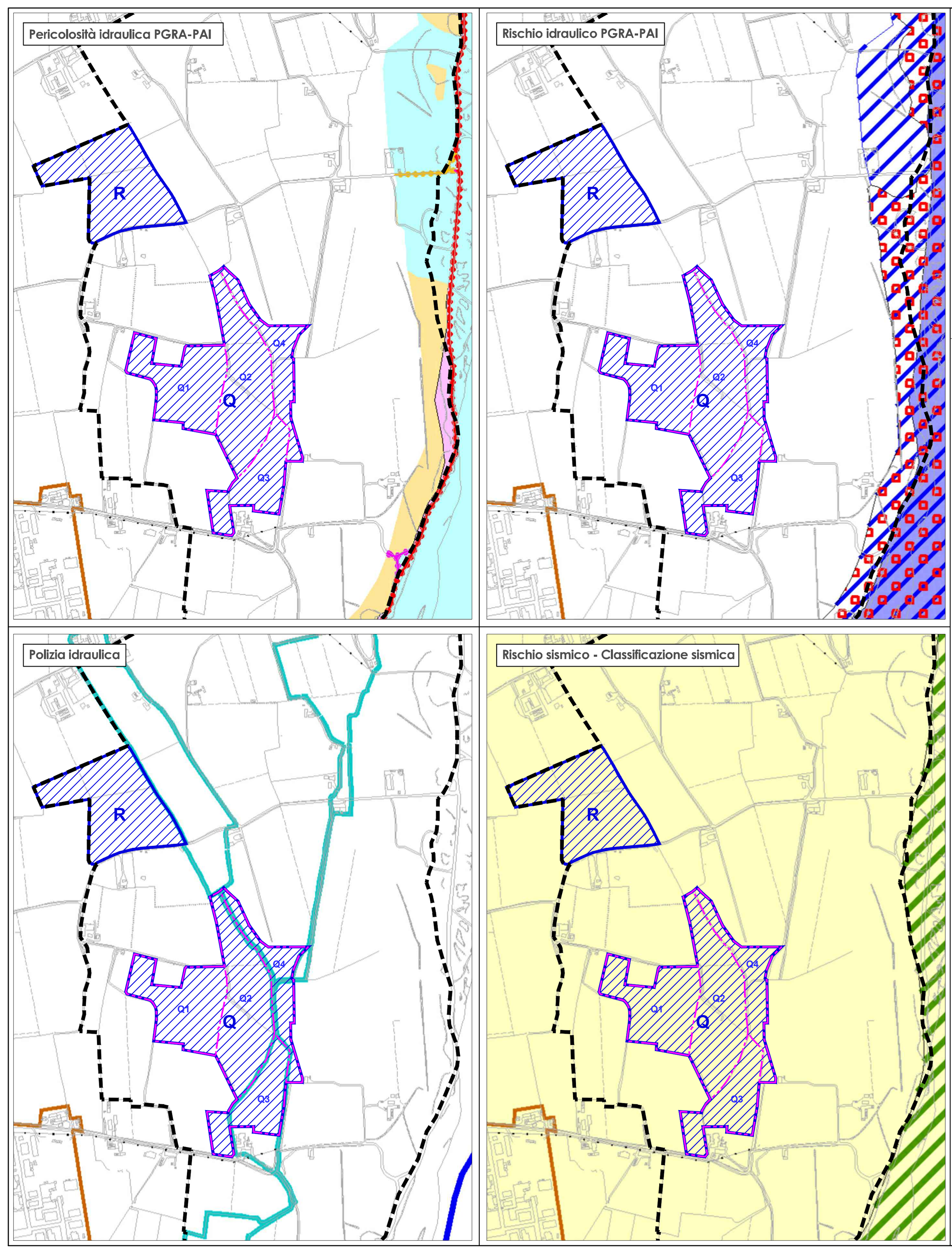

COMUNE DI GRAGNANO TREBBIENSE
Piacenza
R.U.E.
maggio 2019
Progettista
arch. Gianpaolo Passoni
Elaborazione informatica
M2L S.r.l.s.
Sindaco
Patrizia Calza
Assessore all'urbanistica
Patrizia Calza
Ufficio tecnico
Responsabile del Settore tecnico
geom. Natalino Foletti
R.U.E. Tavola dei vincoli

Tavola 2B
PERICOLOSITA' IDRAULICA PGRA-PAI
RISCHIO IDRAULICO PGRA-PAI
POLIZIA IDRAULICA
RISCHIO SISMICO - CLASSIFICAZIONE SISMICA
Scala 1:25.000

Rischio alluvionale
- Scenari rischio alluvionale PGRA elementi areali R1 rischio moderato o nullo (Scheda N. 21)
- Scenari rischio alluvionale PGRA elementi areali R2 rischio medio (Scheda N. 21)
- Scenari rischio alluvionale PGRA elementi areali R3 rischio elevato (Scheda N. 21)
- Scenari rischio alluvionale PGRA elementi areali R4 rischio molto elevato (Scheda N. 21)
- Scenari rischio alluvionale PGRA elementi lineari R1 rischio moderato o nullo (Scheda N. 21)
- Scenari rischio alluvionale PGRA elementi lineari R2 rischio medio (Scheda N. 21)
- Scenari rischio alluvionale PGRA elementi lineari R3 rischio elevato (Scheda N. 21)
- Scenari rischio alluvionale PGRA elementi lineari R4 rischio molto elevato (Scheda N. 21)

Pericolosità idraulica R.P. Reticolo principale
- RPP1L Scarsa probabilità di alluvioni o scenari estremi (Scheda N. 20)
- RPP2M Alluvioni poco frequenti media probabilità (Scheda N. 20)
- RPP3H Alluvioni frequenti elevata probabilità (Scheda N. 20)

Pericolosità idraulica R.P. Reticolo secondario collinare
- RSCMP1L Scarsa probabilità di alluvioni o scenari estremi (Scheda N. 20)
- RPP2M Alluvioni poco frequenti media probabilità (Scheda N. 20)
- RPP3H Alluvioni frequenti elevata probabilità (Scheda N. 20)

Pericolosità idraulica R.P. Reticolo secondario pianura
- RSPP3H Alluvioni frequenti elevata probabilità (Scheda N. 20)

Polizia idraulica
- Canali di bonifica (Scheda N. 23)
- Acque pubbliche (Scheda N. 22)

Rischio sismico - Classificazione sismica
- Classificazione sismica Classe III (Scheda N. 25)
- Depositi alluvionali sabbiosi (Scheda N. 24)
- Depositi detritici,alluvuionali ghiaiosi,limosi o indifferenziati (Scheda N. 24)
- Perimetro territorio urbanizzato
- Confini amministrativi

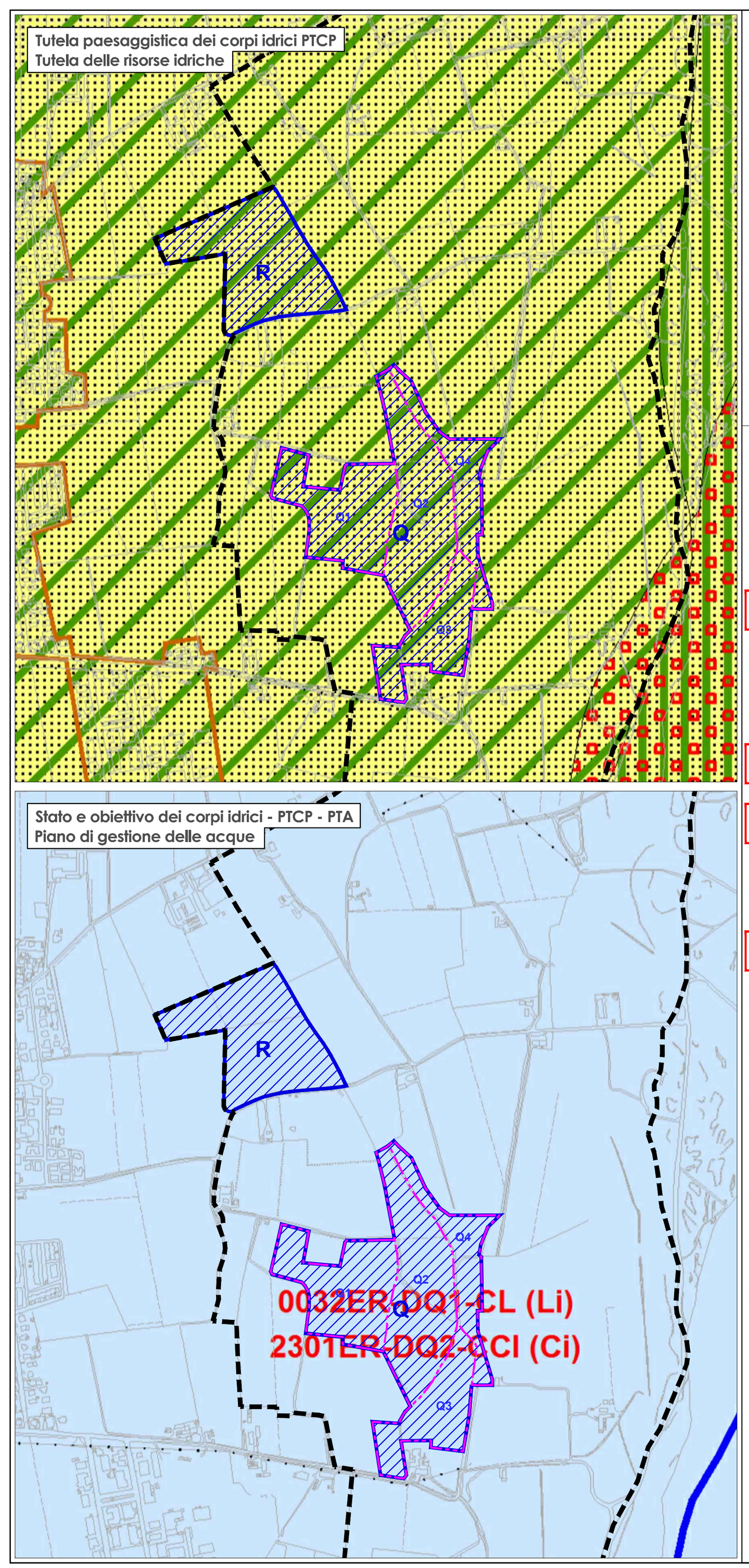

COMUNE DI GRAGNANO TREBBIENSE
Piacenza
R.U.E.
maggio 2019
Progettista
arch. Gianpaolo Passoni
Elaborazione informatica
M2L S.r.l.s.
Sindaco
Patrizia Calza
Assessore all'urbanistica
Patrizia Calza
Ufficio tecnico
Responsabile del Settore tecnico
geom. Natalino Foletti
R.U.E. Tavola dei vincoli

Tavola 2C
TUTELA DELLE RISORSE IDRICHE
TUTELA PAESAGGISTICA DEI CORPI IDRICI SUPERFICIALI E SOTTERANEI
STATO E OBIETTIVI DI QUALITA' DEI CORPI IDRICI
Scala 1:25.000

Tutela delle risorse idriche - PTCP - PTA

Punti di prelievo delle acque ad uso potabile acquedottistico - art. 94 D.Lgs. n. 152/2006
- Pozzi (Scheda N. 26)

Zone di protezione delle acque sotterranee Aree di ricarica Art. 35 commi 3-5-6- PTCP
- Zone di pedecollina pianura A (Scheda N. 27)
- Zone di pedecollina pianura B (Scheda N. 27)
- Zone di pedecollina pianura D (Scheda N. 27)

Aree Critiche art. 34 e 35 commi 3 e 9
- Zone di vulnerabilità dai nitrati (Scheda N. 28)
- Zone di vulnerabilità intrinseca alta,elevata ed estremamente elevata dell'acquifero superficiale (Scheda N. 28)

Tutela paesaggistica dei corpi idrici PTCP
- Zone di tutela dei corpi idrici superficiali e sotterranei (Scheda N. 29)

Stato e obiettivi dei corpi idrici - PTCP - PTA - Piano di gestione delle acque

Ambiti territoriali sotterranei contraddistinti dalla presenza di uno o più corpi idrici
- Codice ID-2015: 0032ER-DQ1-CL (Li) (Scheda N. 30)
- Codice ID-2015: 0032ER-DQ1-CL (Li) (Scheda N. 30)
  Codice ID-2015: 2301ER-DQ2-CCI (Ci) (Scheda N. 30)
- Codice ID-2015: 0032ER-DQ1-CL (Li) (Scheda N. 30)
  Codice ID-2015: 2300ER-DQ2-CCI (Ci) (Scheda N. 30)
- Codice ID-2015: 0300ER-DQ2-CCS (Cs) (Scheda N. 30)
  Codice ID-2015: 2300ER-DQ2-CCI (Ci) (Scheda N. 30)
- Codice ID-2015: 2700ER-DQ2-PACI (Ci) (Scheda N. 30)
  Codice ID-2015: 0300ER-DQ2-CCS (Cs) (Scheda N. 30)

Livello di scorrimento:
(Cs) = Confinamento superiore
(Ci) = Confinamento inferiore
(Li) = Libero

- Corpi idrici fluviali (naturali, artificiali fortemente modificati) (Scheda N. 30)
  Codici: 0105000000005ER - 0105050000004ER - 0106000000001ER - 0109000000010ER
- Perimetro territorio urbanizzato
- Confini amministartivi

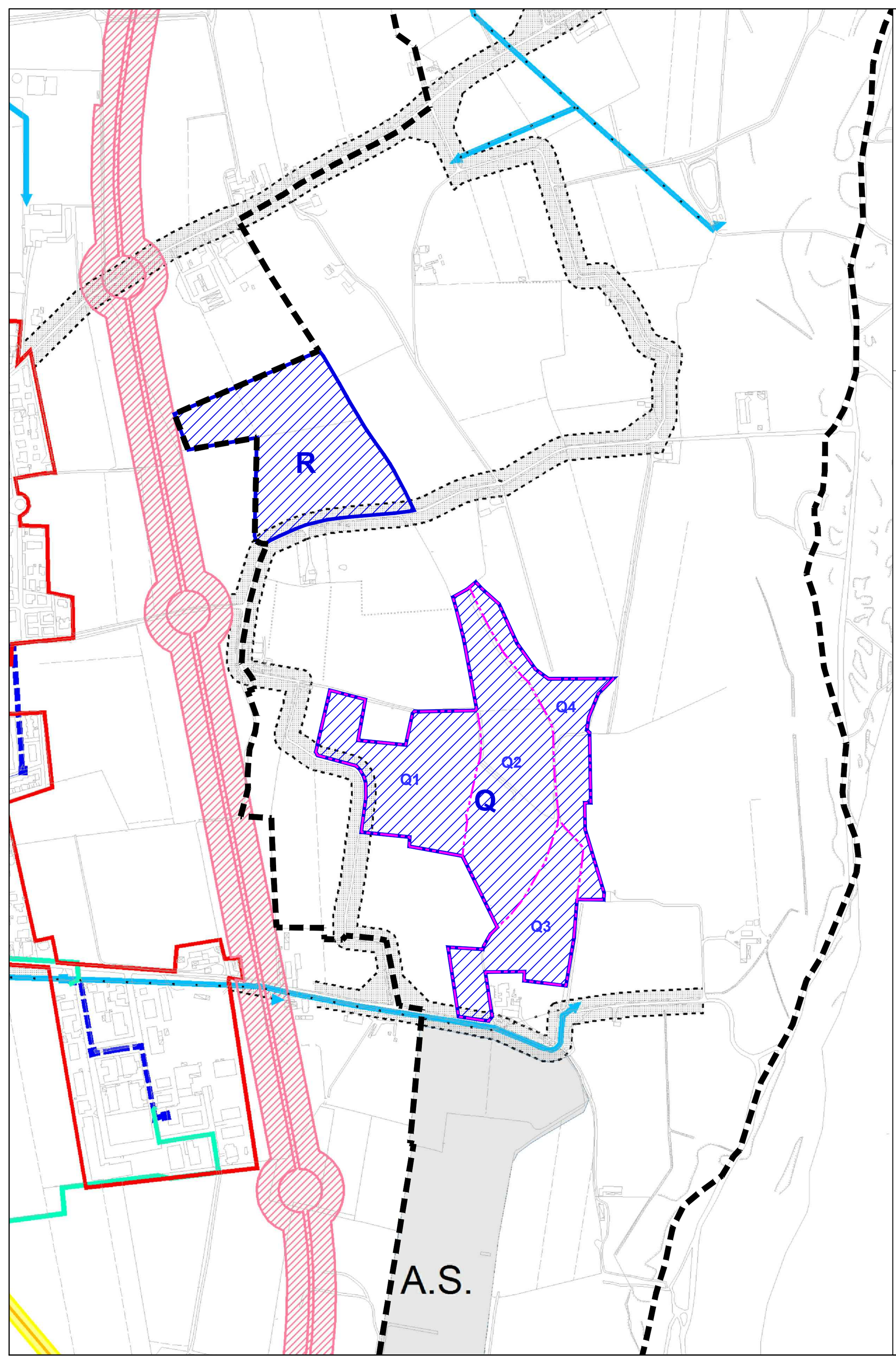

COMUNE DI GRAGNANO TREBBIENSE
Piacenza
R.U.E.
maggio 2019
Progettista
arch. Gianpaolo Passoni
Elaborazione informatica
M2L S.r.l.s.
Sindaco
Patrizia Calza
Assessore all'urbanistica
Patrizia Calza
Ufficio tecnico
Responsabile del Settore tecnico
geom. Natalino Foletti
R.U.E. Tavola dei vincoli

Tavola 3
INFRASTRUTTURE,MOBILITA' E RETI TECNOLOGICHE
Scala 1:10.000

- Fascia di rispetto viabilità esistente (Scheda N. 31) (Extraurbane 30 mt. - Locali 20 mt. - Vicinali 10 mt.)
- Viabilità di progetto (Scheda N. 31) (di interesse provinciale)
- Viabilità di progetto (Scheda N. 31) (di interesse locale)
- Intersezioni (Scheda N. 31) (rotatorie)
- Intersezioni (Scheda N. 31) (a raso)
- Aree per servizi urbani e di quartiere di progetto passibili di esproprio (Scheda N. 32)
- Reti elettriche ad alta tensione (Scheda N. 33)
- Cavo interrato e cabine media tensione (Scheda N. 34)
- Cavo aereo e cabine media tensione (Scheda N. 34)
- Cavo di progetto e cabine media tensione (Scheda N. 34)
- Stazione radio base H3G (Scheda N. 37)
- Rete nazionale gasdotti e relative fascie di rispetto (Scheda N. 35)
- Rete regionale gasdotti e relative fascie di rispetto (Scheda N. 35)
- Oleodotto Praoil (Scheda N. 36)
- Oleodotto Tamoil (Scheda N. 36)
- Rispetto cimiteriale (Scheda N. 39)
- Pozzi comunali e relativa fascia di rispetto (Scheda N. 40)
- Impianto di trattamento primario delle acque e relative fascie di rispetto (Scheda N. 41)
- A.S. Aviosuperficie (Scheda N. 38)
- Centri abitati
- Confini amministrativi

LEGENDA:
- Polo PIAE n°10 "I Sassoni"
- Comparti estrattivi **R-Q**
  - Sub-Comparti Q1-Q2-Q3-Q4

Comune di Gragnano Trebbiense
Provincia di Piacenza

VARIANTE P.A.E. 2021
Piano delle Attività Estrattive

Progetto:
studio Lusignani
via Arata 18-20, 29122 Piacenza
tel. e fax 0523.454120
e.mail: glusig@tin.it

ORDINE DEI GEOLOGI REGIONE EMILIA ROMAGNA
DOTT. FILIPPO LUSIGNANI
GEOLOGO
SEZ. A
N. 647 ALBO

Tavola P01.10
Tavola dei vincoli

Maggio 2022

scala 1:10.000 - 1:15.000

N

I diritti di proprietà, diffusione e riproduzione sono riservati in conformità alle leggi vigenti.