



VARIANTE P.A.E. 2021

Piano delle Attività Estrattive

Progetto:
studio Lusignani
 via Arata 18-20, 29122 Piacenza
 tel. e fax 0523.454120
 e-mail: glusig@tin.it




Tavola P01.2
 Comparti estrattivi "Q" e "R" - Carta dei vincoli

Maggio 2022 scala 1:2.500

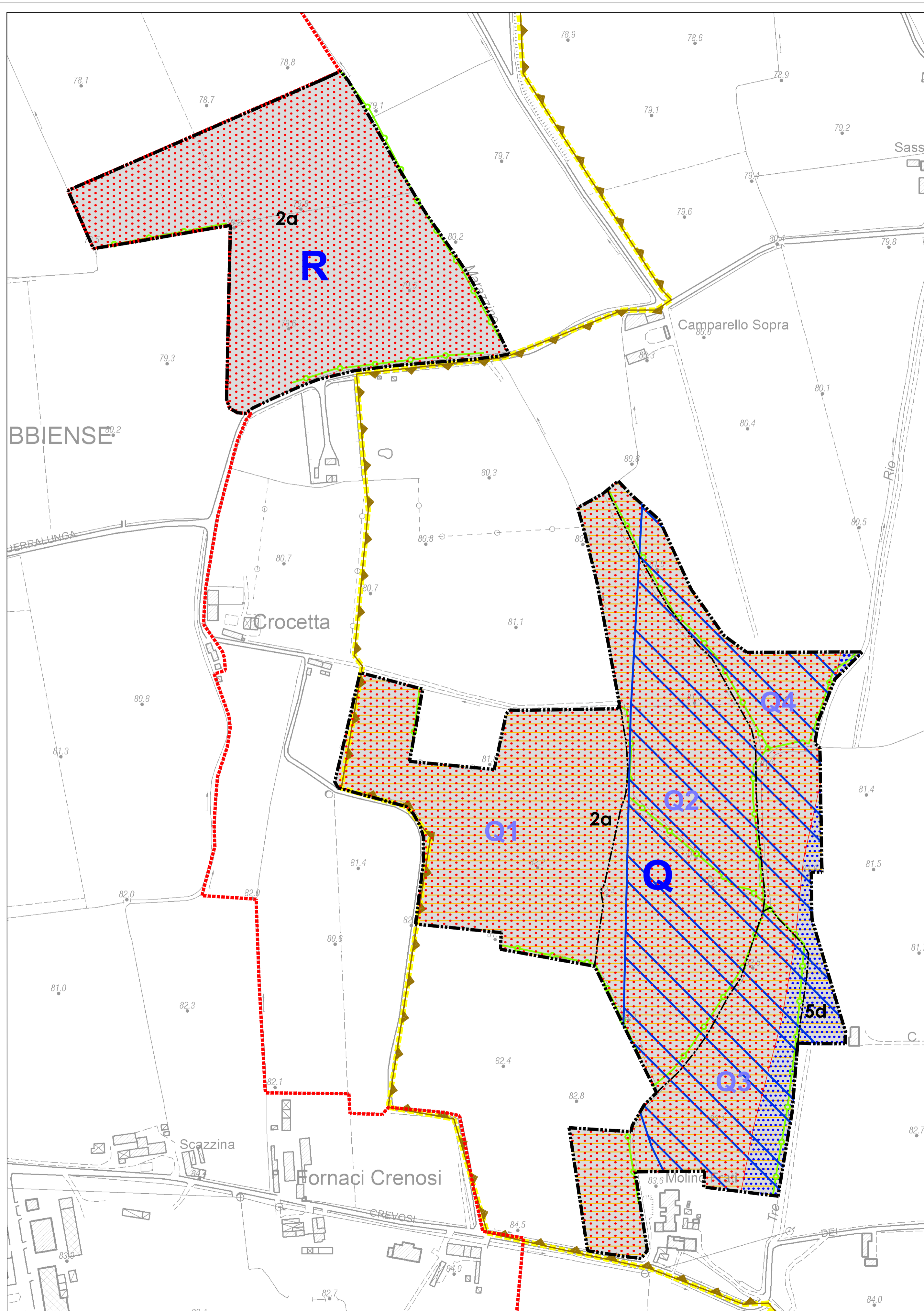
4N

I diritti di proprietà, diffusione e riproduzione sono riservati in conformità alle leggi vigenti.

LEGENDA:

-  Polo PIAE n°10 "I Sassoni"
-  Comparti estrattivi "Q" e "R"
-  Sub-Comparti

Base Cartografica CTR DBTR 2013



VINCOLI E TUTELE RICADENTI NEI COMPARTI ESTRATTIVI
 Tratti da VINgis sistema informativo cartografico e WebGis Patrimonio Culturale Emilia Romagna

PAESAGGIO E BENI CULTURALI

TUTELE PAESAGGISTICHE E CULTURALI:
 Vincoli Paesaggistici D.Lgs n°42/2004 s.m.i.

-  Art.142 comma 1, lettera f i parchi e le riserve nazionali o regionali, nonché i territori di protezione esterna dei parchi: Parco Regionale Fluviale del F. Trebbia

Ambiti di interesse storico testimoniale - PTCP:

-  Zone interessate da bonifiche storiche di pianura (Art.26 PTCP)

Unità di paesaggio provinciali e subunità di paesaggio di rilevanza locale - PTCP:

Unità di paesaggio provinciali (Art.54 PTCP):

-  2. Unità di paesaggio dell'alta pianura piacentina
-  5. Unità di paesaggio fluviale

Subunità di paesaggio di rilevanza locale (Art.54 PTCP):

-  2a. Subunità dell'alta pianura
-  5d. Subunità del basso corso del Fiume Trebbia


AMBIENTE

TUTELE NATURALISTICHE:


Ambiti di valorizzazione e gestione del territorio - PTCP:

-  Progetti di tutela, recupero e valorizzazione (Art.53 PTCP)

Aree naturali protette (Art.51 PTCP):


- Parchi e Riserve regionali istituite (Trebbia)
-  Perimetrazione
- Zonizzazione
-  Parco Regionale - area contigua

Assetto vegetazionale - PTCP:


-  Elementi lineari (Artt. 8 e 9 PTCP)

SICUREZZA DEL TERRITORIO:

Rischio dissesto - PTCP:
 Dissesti potenziali (Artt. 30 e 31 commi 8 e 12 PTCP):

-  Deposito alluvionale terrazzato

Classificazione sismica:
 Zone sismiche (OPCM n.3274 del 2003 e OPCM n.3519 del 2006):


-  Zona 3 - a bassa sismicità

Rischio sismico - PTCP:
 Rischio sismico (Art. 33 PTCP):


-  D_Depositi detritici, alluvionali ghiaiosi, limosi o indifferenziati

TUTELA DELLE ACQUE:


Tutela delle risorse idriche PTCP - PTA:
 Zona di protezione delle acque sotterranee - Aree di ricarica (Art. 35 commi 3, 5 e 6 PTCP):

-  Territorio di pedecollina-pianura - B

Aree critiche (Artt. 34 e 35 commi 3 e 9 PTCP):

-  Zona vulnerabilità intrinseca alta, elevata ed estremamente elevata dell'acquifero superficiale

ZVN - Zone vulnerabili ai nitrati:

-  Zona vulnerabile ai nitrati

Tutela paesaggistica dei corpi idrici PTCP - PTPR:

-  Zona di tutela dei corpi idrici superficiali e sotterranei (Art. 36bis PTCP)

Stato e obiettivi di qualità dei corpi idrici PTCP - PTA - PGA:
 Corpi idrici sotterranei:

-  Pianura superficiale Conoide Trebbia - Luretta - 0032ER-DQ1-CL
-  Pianura profondo confinato inferiore Conoide Trebbia confinato inferiore - 2301ER-DQ2-CCI