



Comune di Gragnano Trebbiense
Provincia di Piacenza

Polo P.I.A.E. n°10 "I SASSONI"
P.A.E. Comparto Q - "CAVA CROCETTA 4"

AUTORIZZAZIONE UNICA AMBIENTALE

Progetto:

studio Lusignani

via Arata 18-20, 29122 Piacenza
tel. e fax 0523.454120
e.mail: glusig@tin.it

Committente:

Edilstrade Frantumati snc

località Tuna 43,
29010 Gazzola (PC)

ISTANZA EMISSIONI IN ATMOSFERA
(ex art.269 del D.Lgs 152/06 e smi)
NULLA OSTA IMPATTO ACUSTICO (LR 447/95)

Maggio 2022

Al SUAP del Comune di Gragnano Trebbiense

Istanza senza contestuale richiesta di ulteriori titoli abilitativi
(art.4 comma 7 del DPR 59/2013)

Istanza con contestuale richiesta di ulteriori titoli abilitativi
(art.4 commi 4 o 5 del DPR 59/2013)

Esente bollo in quanto ente pubblico

Bollo assolto in forma virtuale

Bollo assolto in forma non virtuale

ISTANZA DI AUTORIZZAZIONE UNICA AMBIENTALE - AUA

(ai sensi del D.P.R. 13 marzo 2013, n. 59)

1. DATI DEL GESTORE

Boselli Roberto

codice fiscale */B/S/L/R/R/T/4/9/R/3/1/L/3/4/8/G/*

nato a Travo prov. */PC/* stato Italia nato il */30/10/49/*

residente in Calendasco prov. */PC/* stato Italia

indirizzo Via Carducci n.2 C.A.P. */29/10/49/*

PEC / posta elettronica edilstrade@ticertifica.it Telefono fisso / cellulare 0523-972019

in qualità di Titolare Legale rappresentante Altro _____

2. DATI DEL REFERENTE AUA

(compilare solo se il referente AUA non coincide con il gestore)

Lusignani Filippo

codice fiscale */L/S/G/F/P/P/6/8/B/2/9/G/5/3/5/L/*

in qualità di Consulente

nato a Piacenza prov. */PC/* stato Italia nato il */29/02/1968/*

residente in Piacenza prov. */PC/* stato Italia

indirizzo via Beverora n.25 C.A.P. */29121/*

PEC / posta elettronica lusignanifilippo@epap.sicurezza postale.it Telefono fisso / cellulare 335-6386877

3. DATI DELLA DITTA / SOCIETA' / IMPRESA

Ragione sociale Edilstrade Frantumati snc di Torretta Antonio, Boselli Andrea e Boselli Roberto

codice fiscale / p. IVA *|0|1|4|0|5|1|0|0|3|3|8|*

Iscritta alla C.C.I.A.A. di Piacenza prov. */PC/* n. */159693/*

con sede in Gazzola prov. */PC/* stato Italia località Mulino frazione di Tuna

C.A.P. */29010/* Telefono fisso / cell. _____ fax. _____

PEC/ posta elettronica _____

4. DATI DELL'IMPIANTO / STABILIMENTO / ATTIVITA'

4.1 Dati generali

Denominazione: cava "Crocetta 4" sita nel Comune di Gragnano Trebbiense Loc. Crocetta prov. PC (vedi Inquadramento territoriale scala 1:25.000 di seguito allegato).

Descrizione attività principale: Estrazione di ghiaia sabbiosa a mezzo escavatore idraulico e spedizione "tout venant" all'impianto di trattamento e selezione inerti di proprietà sito ubicato in Loc. Molino Nuovo (Comune di Gazzola).

4.2 Inquadramento territoriale (*)

Coordinate geografiche centroide cava	Lat. 45°00'35" N - Long 02° 52' 05" Nel sistema di riferimento (UTM 32 / ED50/WGS84) - 32T 546001.99 E - 4984296.57 N
Dati catastali	foglio N° 16 mappali N° 31, 32, 60, 65 e 66
Eventuali Interferenze con Rete Natura 2000	• nessuna interferenza rilevata (riferimento a planimetria allegata) <input checked="" type="checkbox"/> breve descrizione delle interferenze rilevate e sulla necessità di Valutazione di incidenza

• Planimetria relativa ai vincoli ambientali e territoriali: posizionamento dell'impianto nella cartografia con specificazione di eventuali vincoli territoriali ed ambientali, con particolare riferimento alla Rete Natura 2000. (NC1)

Il polo, entro cui si inserisce la cava, lambisce lungo il suo confine orientale il SIC/ZPS "Basso Trebbia" (IT4010016). Per quanto concerne l'allontanamento del materiale estratto il progetto prevede l'utilizzo della esistente pista demaniale posta in sinistra del T. Trebbia per la quale la Edilstrade Frantumati snc, aderente al Consorzio G.S.T., ha in concessione l'utilizzo e la manutenzione del tratto di pista in oggetto. Tutto ciò premesso, vista la distanza della cava da detto SIC nonché la esistente concessione per l'utilizzo della viabilità demaniale (che già ha previsto l'espletamento della Valutazione di Incidenza), l'intervento in oggetto non necessita l'ottenimento del parere da parte della RER Servizio Parchi e Risorse Forestali (vedi cartografia di seguito riportata). L'area di cava rientra altresì all'interno dell'area contigua del Parco del Trebbia istituito con l'entrata in vigore della LR 4 novembre 2009 n°19; lo Studio di Impatto Ambientale è stato corredato da apposita Prevalutazione di Incidenza (vedi palnimetria di seguito allegata).

4.3 Attività svolte

Scavo sopra falda fino a una profondità massima di 5m dal p.c.

Attività principale Escavazione

Codice ATECO |08|12|

Attività secondaria _____ Codice ATECO |_|_|_|_|_|_|_|_|_|_|

4.3.1 Produzioni Estrazione inerti - Ghiaie sabbiose della conoide del F. Trebbia

4.4 Caratteristiche occupazionali (*)

Numero totale addetti(*)	1	(Note)
Numero di addetti stagionali(*)	-
Periodo di attività (ore/giorno)	Max 10
Periodo di attività (giorni /anno)	Max 300
Periodo di attività (mesi/anno)	12
Periodo di attività (giorni/settimana)	Max 6

INQUADRAMENTO TERRITORIALE

scala 1:25.000



LEGENDA:



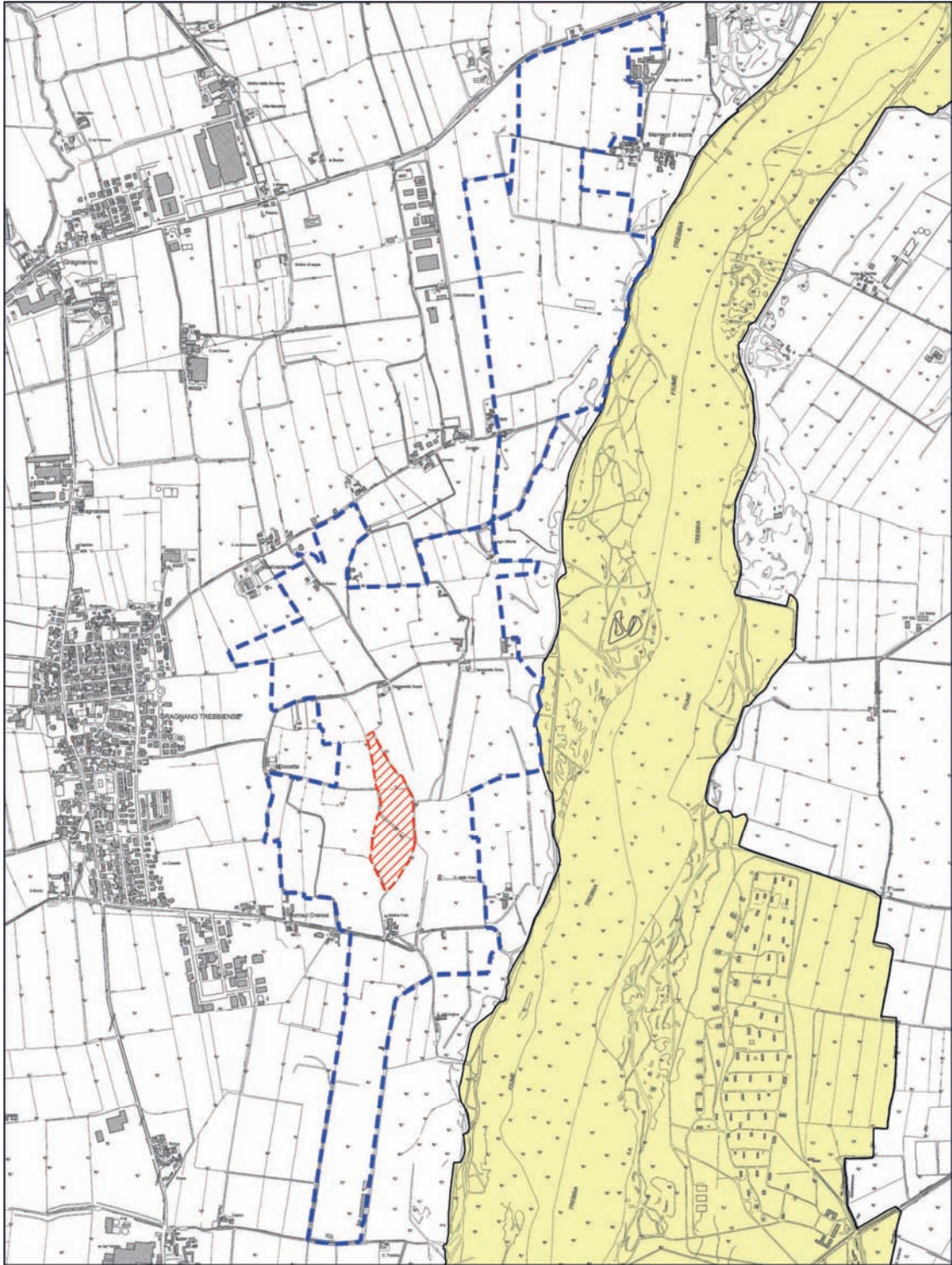
Confine Comunale



Area di pertinenza della cava Crocetta 4 oggetto di VIA




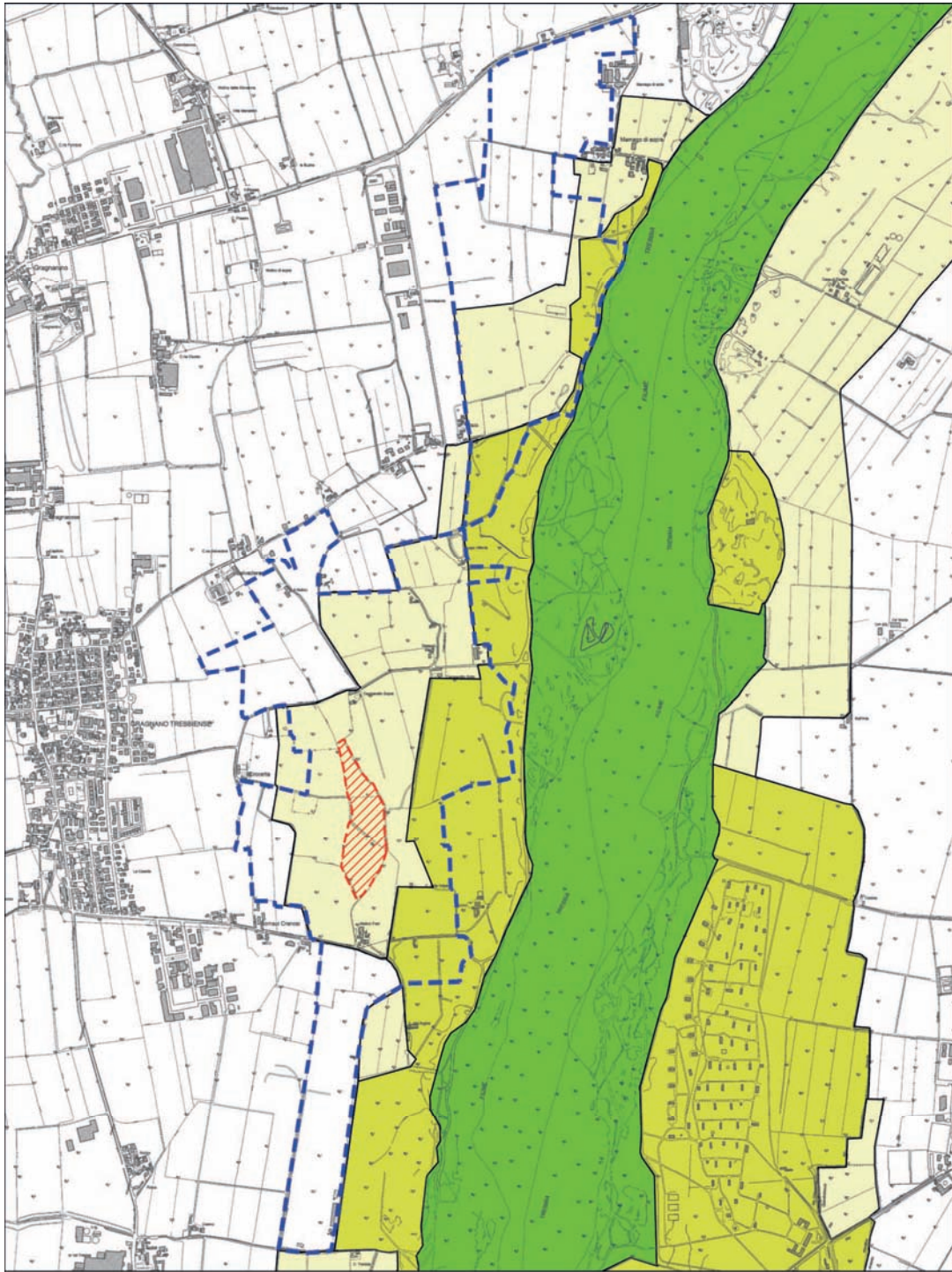
Perimetro POLO P.I.A.E. n°10 "I Sassoni" così come previsto dal PAE vigente



 Perimetro POLO P.I.A.E. n°10 "I Sassoni"
così come previsto dal PAE vigente

 Perimetro SIC "BassoTrebbia"
(Codice Natura 2000 IT4010016)

 Area di pertinenza della cava Crocetta 4
oggetto di VIA



Perimetro POLO P.I.A.E. n°10 "I Sassoni"
così come previsto dal PAE vigente



Zona B1



Area contigua



Area di pertinenza della cava Crocetta 4
oggetto di VIA



Zona C

IL GESTORE DELL'IMPIANTO/STABILIMENTO/ATTIVITA' RICHIEDE

5. ISTANZA

rilascio dell'Autorizzazione Unica Ambientale

modifica non sostanziale dell'Autorizzazione Unica Ambientale rilasciata nell'ambito della VIA approvata con del. G.C. n° n°67 del 01/08/2020

rinnovo dell'Autorizzazione Unica Ambientale n. ____ del _____

per le seguenti autorizzazioni o comunicazioni ricomprese nell'AUA¹:

autorizzazione agli scarichi di acque reflue di cui al capo II del titolo IV della sezione II della Parte terza del decreto legislativo 3 aprile 2006, n. 152 e successive modificazioni (di seguito Codice dell'ambiente);

rinnovo nuova modifica sostanziale proseguimento senza modifiche

comunicazione preventiva di cui all'articolo 112 del Codice dell'ambiente per l'utilizzazione agronomica degli effluenti di allevamento, delle acque di vegetazione dei frantoi oleari e delle acque reflue provenienti dalle aziende ivi previste;

rinnovo nuova modifica sostanziale proseguimento senza modifiche

autorizzazione alle emissioni in atmosfera per gli stabilimenti di cui all'articolo 269 del Codice dell'ambiente;

rinnovo nuova modifica sostanziale proseguimento senza modifiche

autorizzazione di carattere generale alle emissioni in atmosfera di cui all'articolo 272 del Codice dell'ambiente;

rinnovo nuova modifica sostanziale proseguimento senza modifiche

comunicazione o nulla osta relativi all'impatto acustico di cui all'articolo 8, commi 4 o comma 6, della legge 26 ottobre 1995, n. 447;

rinnovo nuova modifica sostanziale proseguimento senza modifiche

autorizzazione all'utilizzo dei fanghi derivanti dal processo di depurazione in agricoltura di cui all'articolo 9 del decreto legislativo 27 gennaio 1992, n. 99;

rinnovo nuova modifica sostanziale proseguimento senza modifiche

comunicazioni relative alle operazioni di smaltimento e recupero di rifiuti di cui agli articoli 215 e 216 del Codice dell'ambiente ;

rinnovo nuova modifica sostanziale proseguimento senza modifiche

altri atti di comunicazione, notifica ed autorizzazione in materia ambientale compresi nell'AUA in base alla normativa regionale (*specificare*) _____ (*)

rinnovo nuova modifica sostanziale proseguimento senza modifiche

E A TAL FINE, allega le schede di seguito indicate o, nel caso in cui non siano mutate le condizioni di esercizio alla base del precedente titolo autorizzativo, effettua ai sensi degli artt. 46 e 47 D.P.R. n. 445/2000, e consapevole delle sanzioni e delle pene previste dalla legge in caso di rilascio di dichiarazioni non veritiere e di false attestazioni, le dichiarazioni che seguono

- ALLEGA LA SCHEDA A** contenente i dati e le informazioni necessari per **gli scarichi di acque reflue**
- DICHIARA** l'invarianza delle condizioni di esercizio alla base del rilascio del precedente titolo autorizzativo come descritto nella sezione 6.1 "Autorizzazioni e titoli ambientali ex art. 3 DPR 59/2013" relativamente agli scarichi di acque reflue
- ALLEGA LA SCHEDA B** contenente i dati e le informazioni necessari per **l'utilizzazione agronomica degli effluenti di allevamento, delle acque di vegetazione dei frantoi oleari e delle acque reflue**
- DICHIARA** l'invarianza delle condizioni di esercizio alla base del rilascio del precedente titolo autorizzativo come descritto nella sezione 6.1 "Titoli abilitativi in materia ambientale" relativamente all'utilizzazione agronomica degli effluenti di allevamento, delle acque di vegetazione dei frantoi oleari e delle acque reflue
- ALLEGA LA SCHEDA C** contenente i dati e le informazioni necessari per **le emissioni in atmosfera per gli stabilimenti**
- DICHIARA** l'invarianza delle condizioni di esercizio alla base del rilascio del precedente titolo autorizzativo come descritto nella sezione 6.1 "Titoli abilitativi in materia ambientale" relativamente alle emissioni in atmosfera per gli stabilimenti
- ALLEGA LA SCHEDA D** contenente i dati e le informazioni necessari per **le emissioni in atmosfera di impianti e attività in deroga**
- DICHIARA** l'invarianza delle condizioni di esercizio alla base del rilascio del precedente titolo autorizzativo come descritto nella sezione 6.1 "Titoli abilitativi in materia ambientale" relativamente alle emissioni in atmosfera di impianti e attività in deroga
- ALLEGA LA SCHEDA E** contenente i dati e le informazioni inerenti **l'impatto acustico**
- DICHIARA** l'invarianza delle condizioni di esercizio alla base del rilascio del precedente titolo autorizzativo come descritto nella sezione 6.1 "Titoli abilitativi in materia ambientale" relativamente all'impatto acustico
- ALLEGA LA SCHEDA F** contenente i dati e le informazioni necessari per **l'utilizzo dei fanghi** derivanti dal processo di depurazione in agricoltura;
- DICHIARA** l'invarianza delle condizioni di esercizio alla base del rilascio del precedente titolo autorizzativo come descritto nella sezione 6.1 "Titoli abilitativi in materia ambientale" relativamente all'utilizzazione dei fanghi derivanti dal processo di depurazione in agricoltura
- ALLEGA LA SCHEDA G1** contenente i dati e le informazioni necessari per lo svolgimento delle **operazioni di recupero di rifiuti non pericolosi**
- DICHIARA** l'invarianza delle condizioni di esercizio alla base del rilascio del precedente titolo autorizzativo come descritto nella sezione 6.1 "Titoli abilitativi in materia ambientale" relativamente alle operazioni di recupero di rifiuti speciali non pericolosi
- ALLEGA LA SCHEDA G2** contenente i dati e le informazioni necessari per lo svolgimento delle **operazioni di recupero di rifiuti pericolosi**
- DICHIARA** l'invarianza delle condizioni di esercizio alla base del rilascio del precedente titolo autorizzativo come descritto nella sezione 6.1 "Titoli abilitativi in materia ambientale" relativamente alle operazioni di recupero di rifiuti speciali pericolosi

6. DICHIARAZIONI

6.1

che l'attività è già stata assoggettata a VIA approvata con GC VIA App. Del. G.C. n°67 del 01/08/2020 ed ulteriormente assoggettata alla medesima procedura a causa della richiesta di "Variante al recupero ambientale"

che l'autorità competente _____ alla verifica di VIA ha valutato la non assoggettabilità del progetto alla VIA con provvedimento n. _____ del _____

La cava in attività (aut. Prot. n° 5633/2020 del 4/8/2020)

L'area di pertinenza della cava risulta pari a 62.500 mq; la superficie utilizzabile ai fini dell'escavazione si riduce, al netto delle aree di rispetto non derogabili a mq 57.168.

L'escavazione è consentita fino a max di m 5,0 dal p.c. (utile 3.8 m), il volume di ghiaie sabbiose estraibili autorizzate è pari a 196.405 metri cubi.

Il progetto esecutivo è suddiviso in cinque lotti annuali; il quantitativo medio annuo di materiale da estrarre è stimato in 39.281 mc circa.

Nulla verrà modificato sui quantitativi estraibili, sulle modalità di escavazione e sul tracciato di allontanamento del materiale estratto; il progetto di "Variante al recupero ambientale" prevede il recupero morfologico al piano di campagna e la successiva restituzione dei terreni agli originari utilizzi agricoli a differenza di quanto attualmente autorizzato e cioè recupero a "*bacino lacustre*". In merito ai recuperi naturalistici il progetto autorizzato è già conforme a quanto previsto dal Criterio 5 di cui all'ex Allegato 6.1 del PIAE. I recuperi naturalistici vengono quindi riconfermati ad eccezione del filare plurispecifico progettato lungo le sponde del bacino che, con la modifica della destinazione d'uso "*ad uso agricolo*", perde di fatto il suo significato paesaggistico ambientale; a tale riguardo il progetto di variante ne prevede la delocalizzazione/monetizzazione in favore dell'Amministrazione comunale seguendo i dettami di cui all'art. 23 comma 6 e 13 delle NTA della Variante PAE 2021.

Recupero morfologico


Il riempimento della fossa di scavo, così come per altro già autorizzato per le aree di cui è previsto il recupero a bosco mesofilo, è previsto utilizzando materiali naturali provenienti da scavi, sbancamenti, cave di prestito, MPS, End & Waste o comunque materiali idonei ai sensi del D.Lgs. 3 aprile 2006, n. 152 s.m.i.. In attuazione dell'art. 45 delle NTA del PTA (approvato con Delib. N°40 dell'Assemblea Legislativa il 21/12/2005) il materiale utilizzato per i riempimenti dovrà in ogni modo rispettare i limiti di cui alla colonna A dell'Allegato 5 parte integrante del D.Lgs 152/2006 così come modificato dal D.Lgs 4/2008 e D.Lgs 128/2010.

In riferimento ai volumi di ghiaie ancora estraibili è possibile affermare che gran parte del quantitativo necessario per il riempimento della fossa di scavo (159.318 mc) potrebbe raggiungere la cava con gli stessi mezzi adibiti al trasporto del materiale estratto rendendo pressochè nulli gli impatti ambientali rispetto a quelli generati dall'attuale attività.

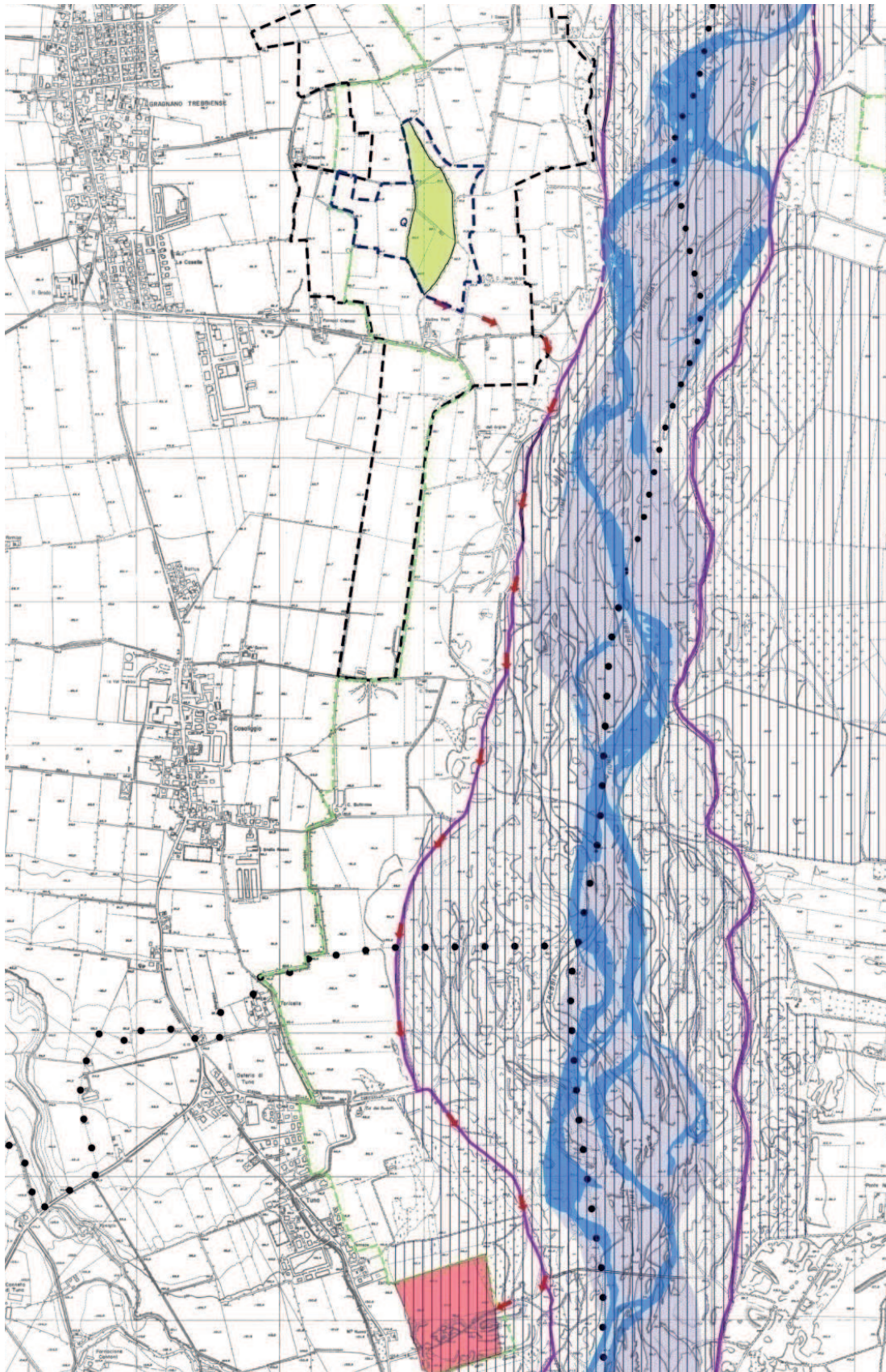
Opere di Mitigazione già previste dal precedente SIA ed inserite nell'attuale autorizzazione

Le principali opere di mitigazione riconfermate dallo Studio di Impatto Ambientale 2022 e riprese dal progetto di "Variante al recupero ambientale" di cui questa Istanza è parte integrante sono così riassunte:

1. Irroramento nei periodi secchi di piste, piazzali e viabilità non pavimentata
2. Saranno impiegati mezzi meccanici moderni ed adeguati alle più recenti disposizioni in materia di emissioni.
3. La velocità degli autocarri adibiti al trasporto del materiale estratto lungo la pista lungo Trebbia non dovrà superare i 30 km/ora
4. durante i periodi siccitosi, se il materiale estratto risultasse particolarmente pulverulento, dovrà essere prevista la telonatura dei cassoni.



Filippo Lusignea



In verde la cava, in rosso l'impianto di trattamento e selezione inerti della Ditta e con le frecce rosse individuato il percorso dei mezzi lungo la pista demaniale lungo Trebbia in sponda sinistra del Fiume.

Attestato di Pagamento
Autorizzazioni Integrate Ambientali (AIA) e Sanzioni Ambientali

Id Transazione:	3e3bf278-9502-4974-a4fd-3599d66caaf7
Causale del Servizio	12.4.4.2 AUA MOD. CAVA CROCETTA 4
Anno riferimento	2022
Cespite di Euro	COMUNE GRAGNANO TREBBIENSE 26,00
Denominazione:	EDILSTRADE FRANTUMATI SNC
Codice Fiscale o partita IVA	01405100338
Comune	GRAGNANO TREBBIENSE
Via e N°	
Residenza all'Estero	No

Cognome BOSELLI
 Nome ROBERTO
 nato il 31 ottobre 1949
 (atto n. 56 P. 1 S. A. /40-)
 a TRAVO (PC)
 Cittadinanza ITALIANA
 Residenza CALENDASCO
 Via LOC. RONINA NUOVA VIA G. CARDUCCI 2
 Stato civile CONIUGATO
 Professione Artigiano

CONNOTATI E CONTRASSEGNI SALIENTI

Statura 1,70
 Capelli CASTANI
 Occhi azzurri
 Segni particolari ----



Firma del titolare *Boselli Roberto*

CALENDASCO # 29/07/2013
 IL SINDACO
 Imprenta del dito indice sinistro




Comune di

€ 5,42
 CARTE D'IDENTITÀ

SCADE IL 31/10/2023
 Diritti €5,42

AU 1618824



UPZ. 100 - OCIV - ROMA

REPUBBLICA ITALIANA



COMUNE DI
 CALENDASCO (PC)

CARTA D'IDENTITÀ
 N° AU 1618824
 DI
BOSELLI ROBERTO

