







LEGENDA GENERALE



-  Limite d'Ambito
-  Limite Lotti Privati
-  Quote di progetto (m s.l.m.)

LEGENDA RETE FOGNATURE



RETE ACQUE BIANCHE PUBBLICA

-  Rete di progetto
-  Pozzetto di ispezione (XX = codice ispezione)
-  Caditoia Stradale

RETE ACQUE BIANCHE PRIVATA

-  Allaccio lotto privato
-  Rete privata (tracciato indicativo non oggetto delle OO.UU.)




RETE ACQUE NERE PUBBLICA

-  Rete di progetto
-  Pozzetto di ispezione (XX = codice ispezione)

RETE ACQUE NERE PRIVATA

-  Allaccio lotto privato (tracciato indicativo da definire in fase di PAC delle OO.UU.)

RETE CONSORTILE

-  Rio Marazzino
-  Tratto intubato Scat. 210Lx110h cm
elementi in C.L.S. armato ad incastro con letto di posa in materiale granulare o cili magro
-  Paratoia a ghigliottina regolabile
(M2) = codice mandato regolatori - Paratoia murata a ghigliottina a sezione quadrata in acciaio inox AISI
Azionamento tramite vite non salate in acciaio inox e manivelle dello stato in bronzo.

RETE FOGNATURA ESISTENTE

-  Rete acque miste

NB. La rete di progetto è stata dimensionata secondo le linee guida dell'Ente Gestore (IRETI) e in ottemperanza alle normative vigenti in tema di vulnerabilità idraulica. Per il dimensionamento e caratteristiche costruttive si faccia riferimento alla relazione idraulica allegata.



Comune di Gagnano Trebbiense
ACCORDO OPERATIVO N. 12



Committente: Immobiliare Il Pilastro S.r.l.
Scala 1:500

17. Reti di fognatura e sistema di laminazione

Progetto urbanistico ed edilizio
Alex Massari
Fabio Ceci
con Beatrice Salati, Elisa Cantone
Progetto delle reti infrastrutturali e studi idraulici
Stefano Terzi
Analisi del clima acustico
Daniele Bertoli
Relazione geologica e geotecnica
Adriano Baldini (GeoTest srl)
Rilievo planaltimetrico generale
Stefano Garbi

Dicembre 2021

