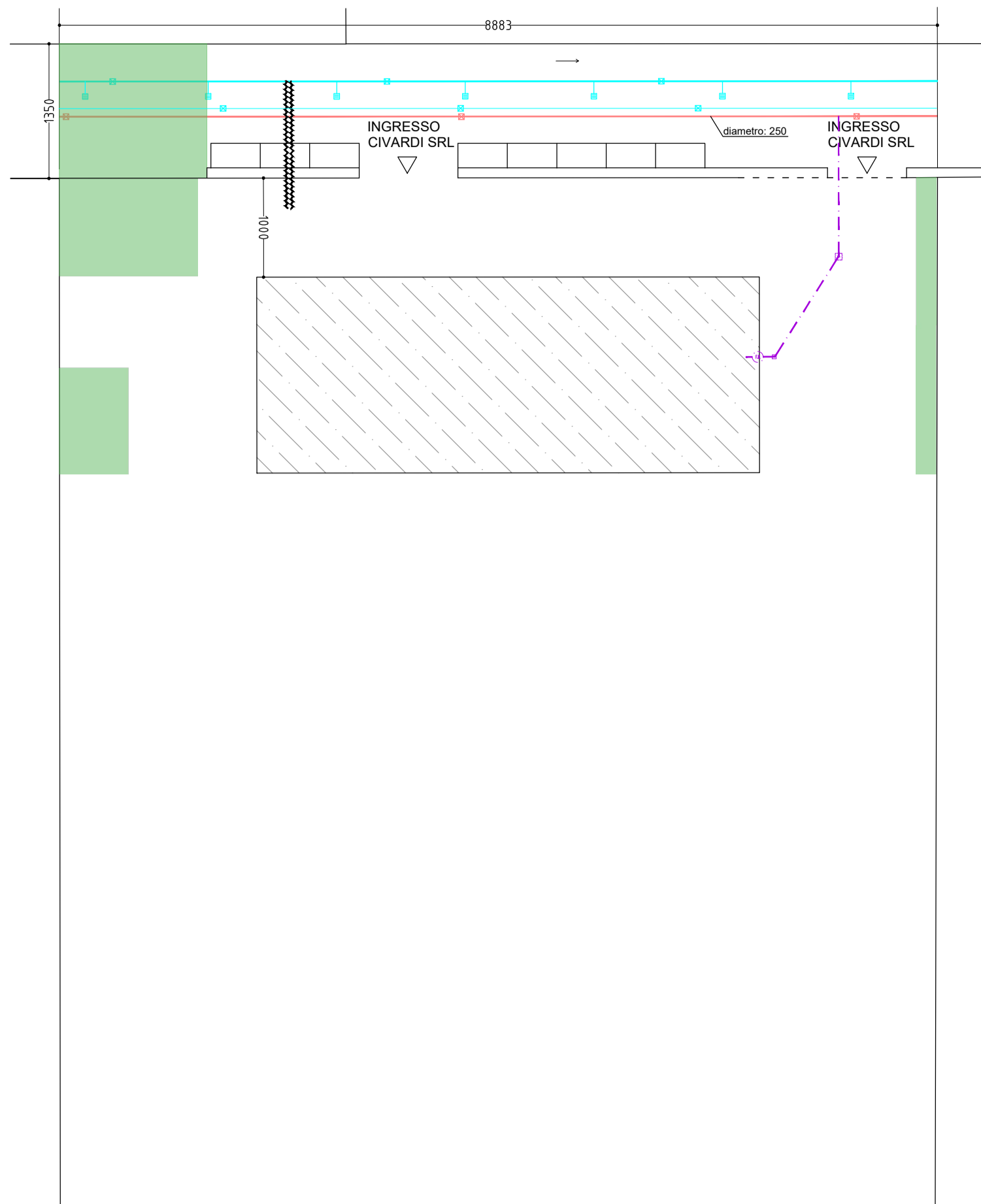



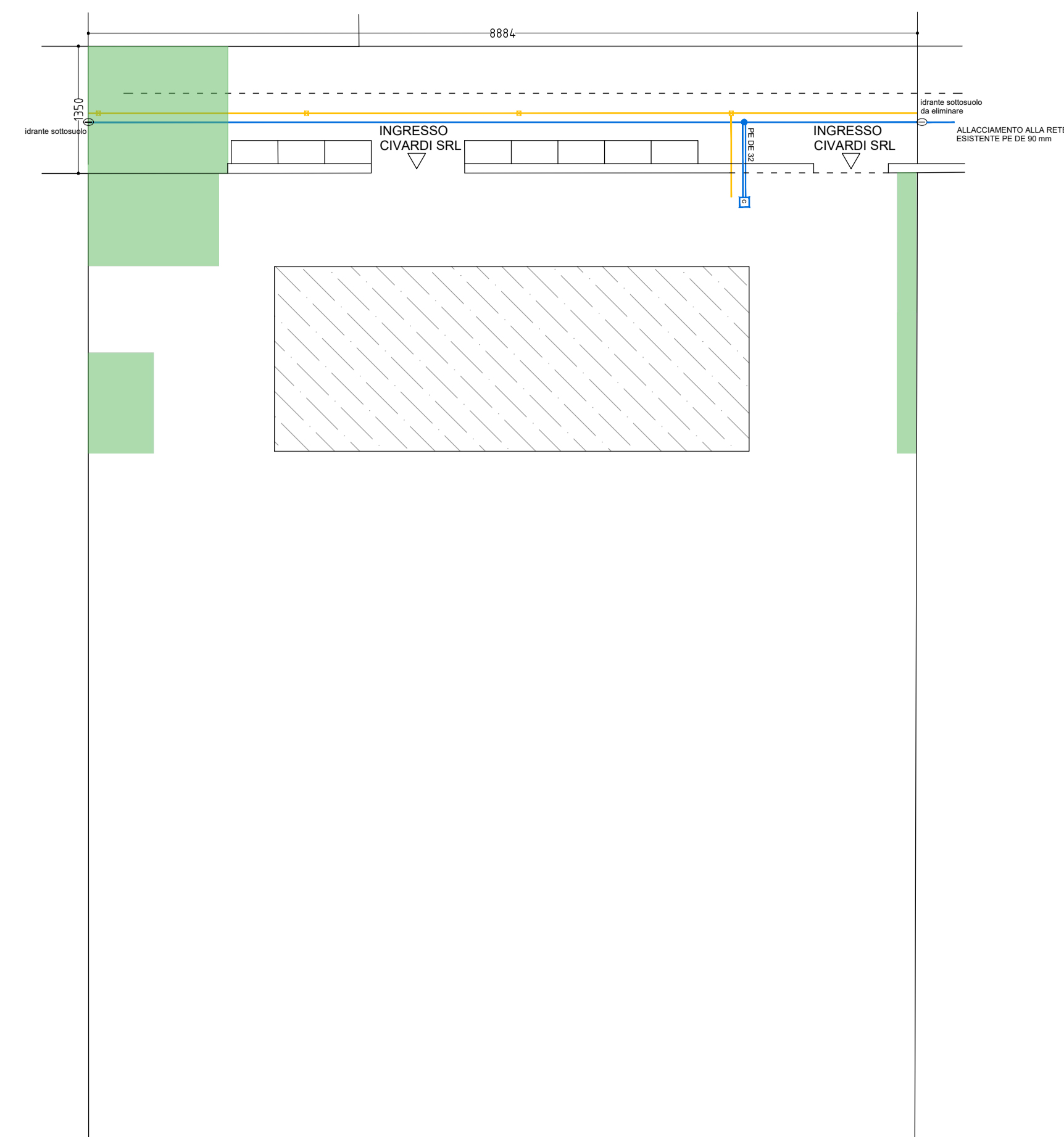
PLANIMETRIA GENERALE RETI TECNOLOGICHE:  
FOGNATURA ACQUE METEORICHE - ACQUE NERE



PLANIMETRIA GENERALE RETI TECNOLOGICHE:  
ENEL - TELECOM - ILLUMINAZIONE PUBBLICA



PLANIMETRIA GENERALE RETI TECNOLOGICHE:  
ACQUEDOTTO - GAS METANO



LEGENDA FOGNATURA ACQUE METEORICHE - ACQUE NERE

- RETE FOGNATURA ACQUE METEORICHE - Rio Calendasco
- Rio Cotrebbla
- CAMERETTA D'ISPEZIONE
- CADITOIA STRADALE PER RACCOLTA ACQUE METEORICHE - Rio Calendasco
- TUBAZIONE INTERRATA IN POLIETILENE DI ACCIAIO DI OGNI SINGOLO LOTTO ALLA DORSALE DI ADDUZIONE DELL'ACQUA POTABILE
- RETE FOGNATURA ACQUE NERE D. 250
- CAMERETTA D'ISPEZIONE RETE ACQUE NERE
- - - TUBAZIONI ACQUE NERE IN PVC SERIE PESANTE COLORE ROSSO AVENTE PENDENZA MINIMA DELLO 0,5 ‰ E DIAMETRO: DN 160

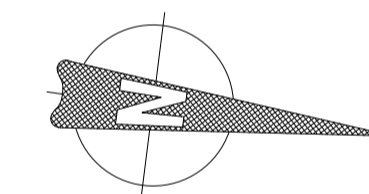
LEGENDA ENEL - TELECOM - ILLUMINAZIONE PUBBLICA

- RETE ENEL MEDIA TENSIONE
- CAMERETTA PER IL SEZIONAMENTO E DERIVAZIONE DELLA RETE ENEL MEDIA TENSIONE
- RETE TELECOM E TRASMISSIONE DATI
- CAMERETTA PER IL SEZIONAMENTO E DERIVAZIONE DELLA RETE TELECOM
- RETE ILLUMINAZIONE PUBBLICA
- CAMERETTA PER IL SEZIONAMENTO E DERIVAZIONE DELLA RETE DI ILLUMINAZIONE PUBBLICA
- + PALO D'ILLUMINAZIONE AD UNA LAMPADA

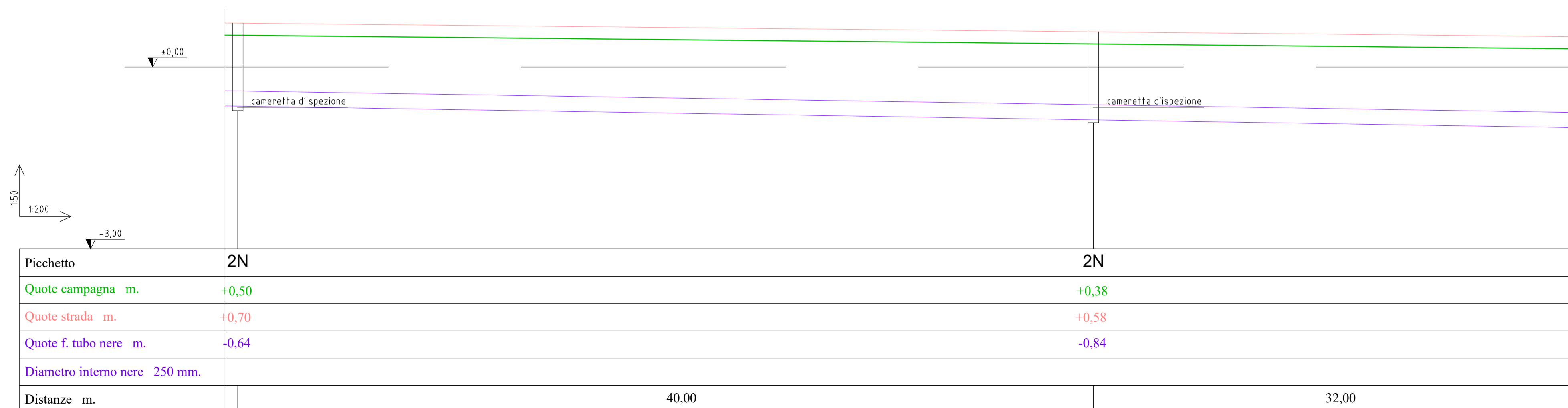
LEGENDA ACQUEDOTTO - GAS METANO

- RETE GAS METANO
- CAMERETTA PER IL SEZIONAMENTO E DERIVAZIONE DELLA RETE GAS METANO
- RETE ACQUEDOTTO
- IDRANTE SOTTOSUOLO

N.B. TUTTI I SERVIZI SARANNO POSIZIONATI A UNA DISTANZA > 1 mt DALLE CONDOTTE IDRICHE



PROFILO LONGITUDINALE - ACQUE NERE -



Il Tecnico



Arch. UGO CARAGNANO  
VIA ROMA n° 44/a - 29020 VIGOLZONE  
VIA DEI MILLE N° 3 - 29121 PIACENZA  
T. F. 0523.870903 C. 333.8482853  
ugo@studiocnc.net - info@ugocaragnanoarchitetto.it  
Coll. Andrea Gheno

Il Committente

**CIVARDI SRL**  
Loc. Cattagnina, SNC  
29010 Rottofreno (PC)

PROVINCIA DI PIACENZA  
COMUNE DI GRAGNANO TREBBIENSE

PERMESSO DI COSTRUIRE CONVENZIONATO CON  
PROCEDIMENTO UNICO Art. 53 Comma 1, LETTERA B)  
L.R. 24 DEL 21/12/2017 IN LOCALITÀ COLOMBAROLA  
IN COMUNE DI GRAGNANO TREBBIENSE (PC)

23.07.2024

PLANIMETRIE

ALLEGATO:  
**A.10**

SCALA:  
**1:500**

RETI TECNOLOGICHE