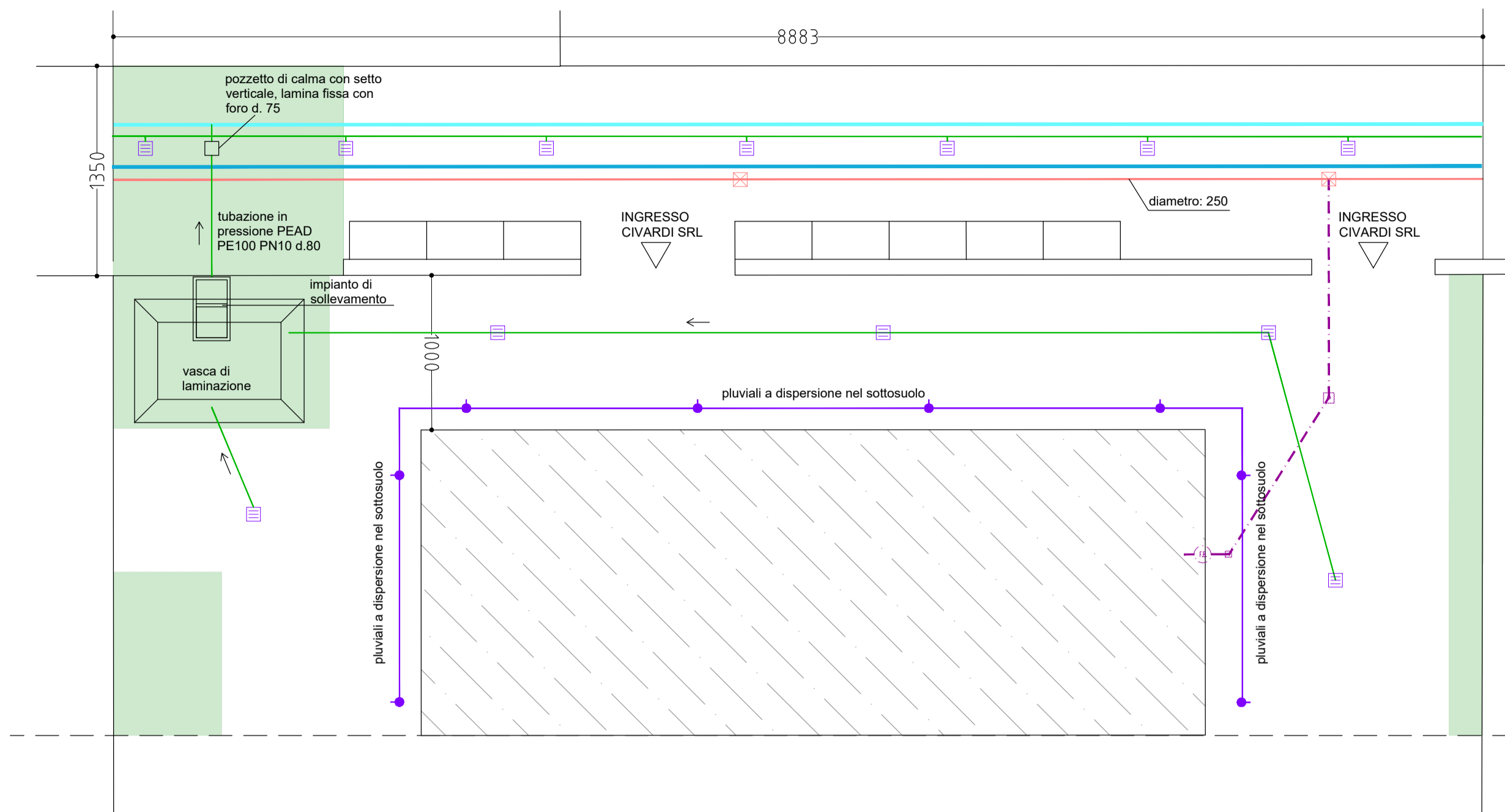


PLANIMETRIA GENERALE RETI TECNOLOGICHE:
RETE ACQUE METEORICHE - FOGNATURA ACQUE BIANCHE E NERE



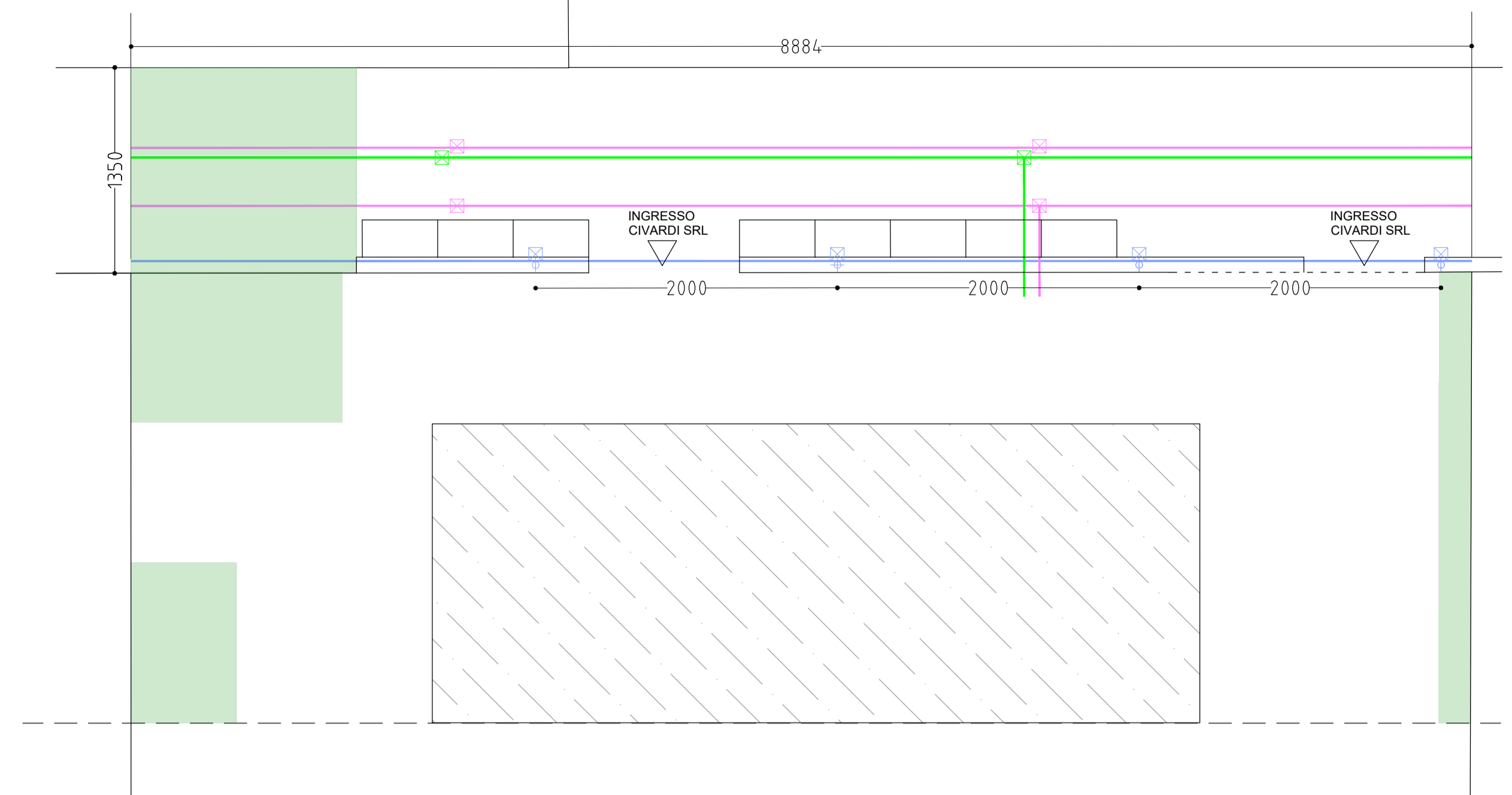
LEGENDA RETI ACQUE METEORICHE - FOGNATURE

- RIO CALENDASCO - GESTIONE CONSORZIO DI BONIFICA DI PC
- RIO COTREBBIA - NON GESTITO DAL CONSORZIO DI BONIFICA DI PC
- TUBO DI RACCOLTA ACQUE PIOVANE SEDE STRADALE E PIAZZALI
- CADITOIA PER RACCOLTA ACQUE METEORICHE
- RETE FOGNATURA D. 250
- ⊠ CAMERETTA DISPEZIONE RETE FOGNATURA
- - - TUBAZIONI FOGNATURE: IN PVC SERIE PESANTE COLORE ROSSO AVENTE PENDENZA MINIMA DELLO 0,5 % E DIAMETRO: DN 160

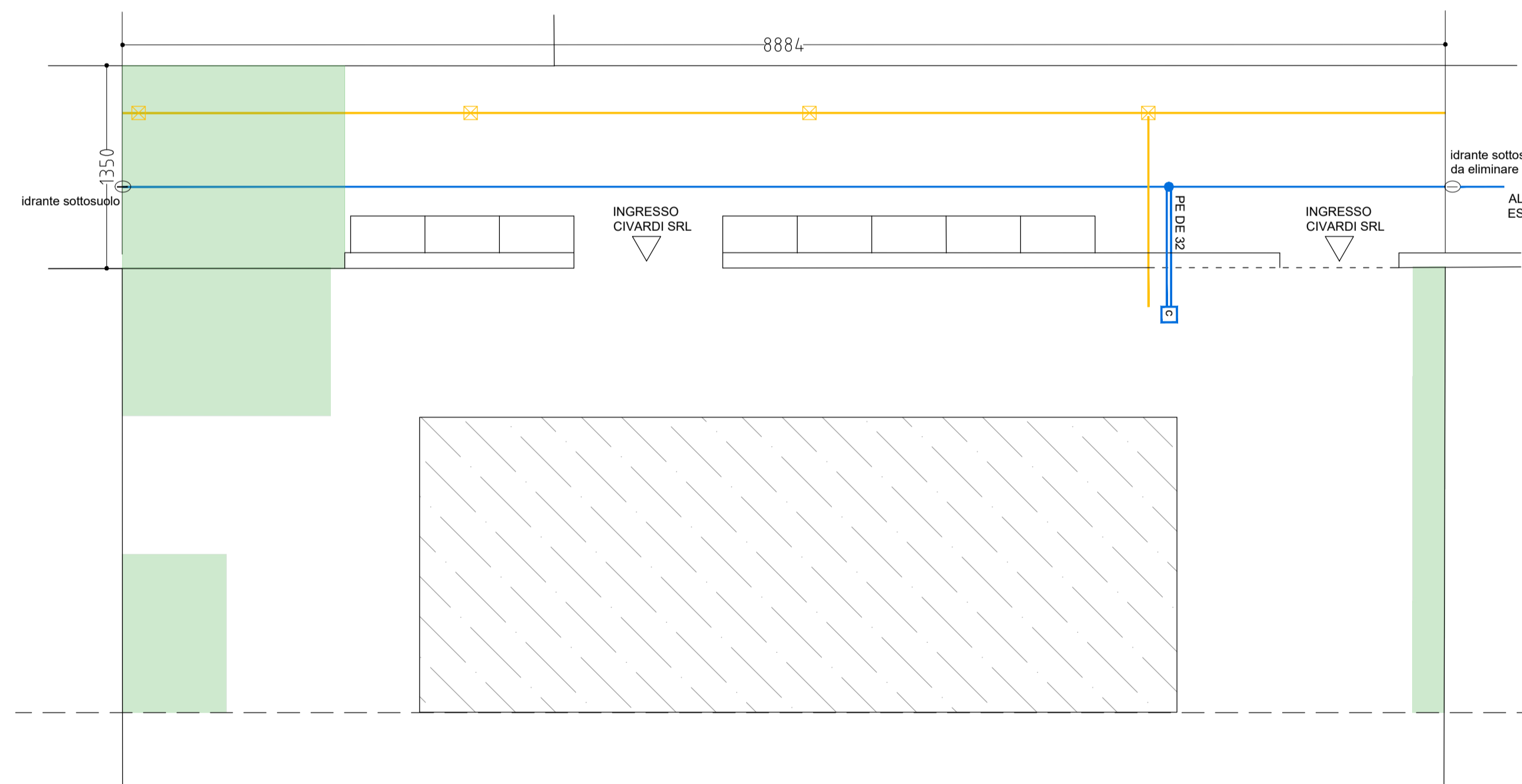
LEGENDA ENEL - TELECOM - ILLUMINAZIONE PUBBLICA

- RETE ENEL MEDIA TENSIONE
- ⊠ CAMERETTA PER IL SEZIONAMENTO E DERIVAZIONE DELLA RETE ENEL MEDIA TENSIONE
- RETE TELECOM E TRASMISSIONE DATI
- ⊠ CAMERETTA PER IL SEZIONAMENTO E DERIVAZIONE DELLA RETE TELECOM
- RETE ILLUMINAZIONE PUBBLICA
- ⊠ CAMERETTA PER IL SEZIONAMENTO E DERIVAZIONE DELLA RETE DI ILLUMINAZIONE PUBBLICA
- + PALO D'ILLUMINAZIONE AD UNA LAMPADA

PLANIMETRIA GENERALE RETI TECNOLOGICHE:
ENEL - TELECOM - ILLUMINAZIONE PUBBLICA



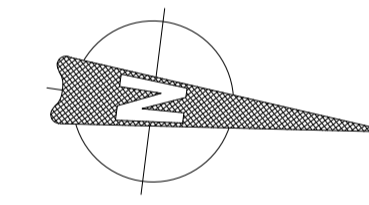
PLANIMETRIA GENERALE RETI TECNOLOGICHE:
ACQUEDOTTO - GAS METANO



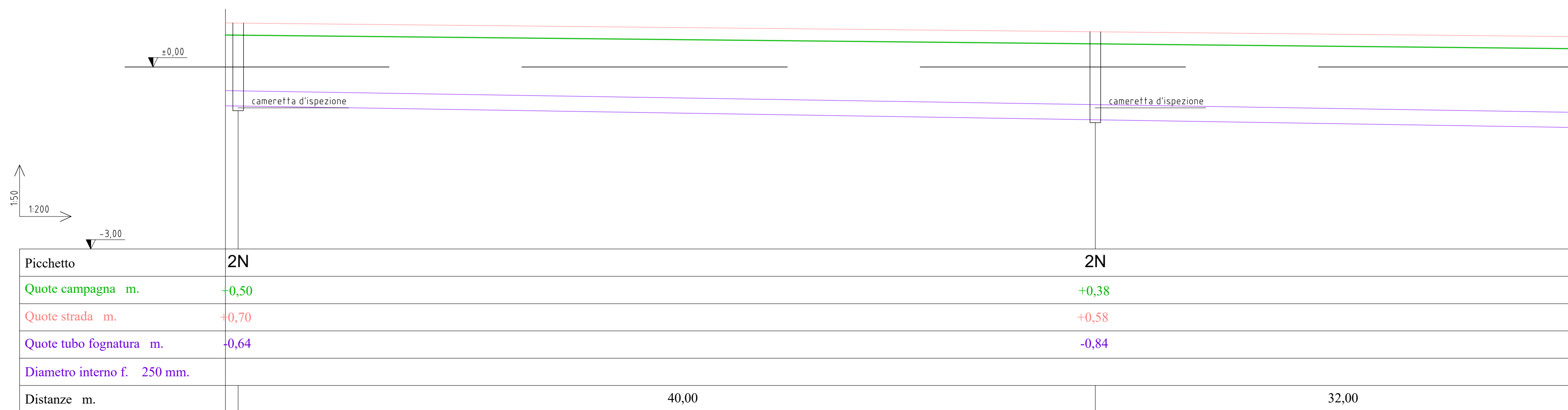
LEGENDA ACQUEDOTTO - GAS METANO

- RETE GAS METANO
- ⊠ CAMERETTA PER IL SEZIONAMENTO E DERIVAZIONE DELLA RETE GAS METANO
- RETE ACQUEDOTTO
- ⊖ IDRANTE SOTTOSUOLO
- TUBAZIONE INTERRATA IN PE DE 32 DI OGNI SINGOLO LOTTO

N.B. TUTTI I SERVIZI SARANNO POSIZIONATI A UNA DISTANZA > 1 mt DALLE CONDOTTE IDRICHE



PROFILO LONGITUDINALE - ACQUE NERE -



Il Tecnico



Arch. UGO CARAGNANO
VIA ROMA n° 44/a - 29020 VIGOLZONE
VIA DEI MILLE N° 3 - 29121 PIACENZA
T. F. 0523.870903 C. 333.8482853
ugo@studiocnc.net - info@ugocaragnanoarchitetto.it
Coll. Andrea Gheno

Il Committente

CIVARDI SRL
Loc. Cattagnina, SNC
29010 Rottofreno (PC)

PROVINCIA DI PIACENZA
COMUNE DI GRAGNANO TREBBIENSE

PERMESSO DI COSTRUIRE CONVENZIONATO CON
PROCEDIMENTO UNICO Art. 53 Comma 1, LETTERA B)
L.R. 24 DEL 21/12/2017 IN LOCALITÀ COLOMBAROLA
IN COMUNE DI GRAGNANO TREBBIENSE (PC)

revisione 2

PLANIMETRIE

ALLEGATO:
A.10

SCALA:
1:300

RETI TECNOLOGICHE